



**АДМИНИСТРАЦИЯ СЕРНОВОДСКОГО МУНИЦИПАЛЬНОГО РАЙОНА
ЧЕЧЕНСКОЙ РЕСПУБЛИКИ**
(АДМИНИСТРАЦИЯ СЕРНОВОДСКОГО МУНИЦИПАЛЬНОГО РАЙОНА)

**НОХЧИЙН РЕСПУБЛИКАН
ЭНА-ХИШКАН МУНИЦИПАЛЬНИ КЮШТАН АДМИНИСТРАЦИ**
(ЭНА-ХИШКАН МУНИЦИПАЛЬНИ КЮШТАН АДМИНИСТРАЦИ)

ПОСТАНОВЛЕНИЕ

28.10.2020

№ 81-п

с.п. Серноводское

**Об утверждении схемы размещения
нестационарных торговых объектов**

В соответствии с Федеральным законом от 6 октября 2003 г. № 131-ФЗ «Об общих принципах организации местного самоуправления в Российской Федерации», Федеральным законом от 28 декабря 2009 г. № 381-ФЗ «Об основах государственного регулирования торговой деятельности в Российской Федерации», постановлением Правительства Чеченской Республики от 11 июля 2016 г. № 112 «Об утверждении нормативов минимальной обеспеченности населения площадью торговых объектов в Чеченской Республике», и Уставом Серноводского муниципального района постановляет:

1. Утвердить схему размещения нестационарных торговых объектов на территории Серноводского муниципального района согласно приложению.
2. Контроль за выполнением настоящего постановления возложить на заместителя главы администрации Серноводского муниципального района Р.С. Магоматова.
3. Постановление главы администрации Сунженского муниципального района от 10.06.2019г. № 60-п считать утратившим силу.
4. Настоящее постановление вступает в силу со дня его подписания и подлежит опубликованию.

Глава администрации



М.А-В. Ханариков

УТВЕРЖДЕНО

постановлением главы администрации
Серноводского муниципального района
от 28.10.2020г. № 81-п

**Схема размещения
нестационарных торговых объектов на территории Серноводского муниципального района**

№ п/п	Адресный ориентир – место размещения нестационарного торгового объекта	Тип нестационарного торгового объекта	Субъект малого или среднего предпринимательства (да/нет)	Площадь земельного участка/торгового объекта/количество рабочих мест	Специализация нестационарного торгового объекта (с указанием ассортимента реализуемой продукции, оказываемой услуги)	Период функционирования нестационарного торгового объекта (постоянно или сезонно с ___ по ___)	Примечание
1.	с. Серноводское, на ул. Кунта-Хаджи Кишиева, рядом с домом № 4 (Схема№1)	киоск	да	16 кв. м	Печатная продукция	3 года	
2.	с. Серноводское, на ул. Мичурина, рядом с домом № 1 (Схема№2)	киоск	да	16 кв. м	Продовольственные товары	3 года	
3.	с. Серноводское, на ул. Кунта-Хаджи Кишиева, рядом с домом № 13	киоск	да	16 кв. м	Общественное питание	3 года	

	(Схема №3)						
4.	с. Серноводское, на ул. Кунта-Хаджи Кишиева, рядом с домом № 11 (Схема №4)	киоск	да	16 кв. м	Продовольственные товары	3 года	
5.	с. Серноводское, на ул. Кунта-Хаджи Кишиева, рядом с домом № 9 (Схема №5)	киоск	да	16 кв. м	Продовольственные товары	3 года	
6.	с. Серноводское, на ул. Кунта-Хаджи Кишиева, рядом с домом № 7 (Схема №6)	киоск	да	16 кв. м	Продовольственные товары	3 года	
7.	с. Серноводское, на ул. Кунта-Хаджи Кишиева, рядом с домом № 5 (Схема №7)	киоск	да	16 кв. м	Печатная продукция	3 года	
8.	с. Серноводское, на ул. Кунта-Хаджи Кишиева, рядом с домом № 3 (Схема №8)	киоск	да	16 кв. м	Продовольственные товары	3 года	
9.	с. Серноводское, на ул. Зурабова, рядом с домом № 22 (Схема №9)	киоск	да	18 кв. м	Продовольственные товары	3 года	
10.	с. Серноводское, на ул. М. Горького, рядом с домом № 28 (Схема №10)	киоск	да	18 кв. м	Продовольственные товары	3 года	

11.	с. Серноводское, на ул. Гагарина, на против дома № 7 (Схема №11)	Торговый павильон	да	35 кв. м	Общественное питание (фаст фуд)	3 года	
12.	с. Серноводское, на ул. Висаитова, рядом с домом № 31 (Схема №12)	киоск	да	20 кв. м	Продовольственные товары	3 года	
13.	с. Серноводское, на ул. Самашкинская, рядом с Садином «Малх» (Схема №13)	киоск	да	20 кв. м	Продовольственные товары	3 года	
14.	с. Серноводское, на ул. Висаитова, рядом с домом № 37 (Схема №14)	киоск	да	16 кв. м	Продовольственные товары	3 года	
15.	с. Серноводское, на ул. Кадырова, напротив дома № 35 (Схема №15)	автомагазин	да	18 кв. м	цемент	3 года	
16.	с. Серноводское, на ул. Кадырова, напротив дома № 35 (Схема №16)	автомагазин	да	18 кв. м	цемент	3 года	
17.	с. Серноводское, на ул. Кадырова, напротив дома № 35 (Схема №17)	автомагазин	да	18 кв. м	цемент	3 года	
18.	с. Серноводское, на ул. Самашкинская, рядом с домом № 15 (Схема №18)	киоск	да	16 кв. м	Печатная продукция	3 года	
19.	с. Серноводское, на	киоск	да	16 кв. м	Продовольственные	3 года	

	ул. Самашкинская, рядом с домом № 17 (Схема №19)				ые товары		
20.	с. Серноводское, на ул. Самашкинская, рядом с домом № 19 (Схема №20)	киоск	да	16 кв. м	Общественное питание (фаст фуд)	3 года	
21.	с. Серноводское, на ул. Самашкинская, рядом с домом № 21 (Схема №21)	киоск	да	16 кв. м	Продовольственн ые товары	3 года	
22.	с. Серноводское, на ул. Самашкинская, рядом с домом № 23 (Схема №22)	киоск	да	16 кв. м	Продовольственн ые товары	3 года	
23.	с. Серноводское, на ул. Самашкинская, рядом с домом № 25 (Схема №23)	киоск	да	16 кв. м	Продовольственн ые товары	3 года	
24.	с. Серноводское, на ул. Самашкинская, рядом с домом № 27 (Схема №24)	киоск	да	16 кв. м	Продовольственн ые товары	3 года	
25.	с. Серноводское, на ул. Гагарина, рядом с остановкой НЖДП (Схема №25)	киоск	да	16 кв. м	Продовольственн ые товары	3 года	
26.	с. Серноводское, на ул. Самашкинская, рядом с домом № 29 (Схема №26)	киоск	да	16 кв. м	Канцтовары	3 года	
27.	с. Серноводское, на ул. Самашкинская, рядом с домом № 31	киоск	да	16 кв. м	Продовольственн ые товары	3 года	

	(Схема №27)						
28.	с. Серноводское, на ул. Висаитова, рядом с домом № 37 (Схема №28)	Торговый автомат	да	1 кв. м	Горячие, холодные напитки	3 года	
29.	ст.Ассиновская, на ул. И.Харикова, рядом с школой №1 (Схема№29)	киоск	да	20кв.м	Печатная продукция	3 года	
30.	ст.Ассиновская, на ул И.Харикова, рядом с школой №1 (Схема№30)	киоск	да	20кв.м	Продовольственн ые товары	3 года	
31.	ст.Ассиновская, на ул И.Харикова, рядом с школой №1 (Схема№31)	киоск	да	20кв.м	Общественное питания	3 года	
32.	ст.Ассиновская, на ул. И.Харикова, рядом с школой №1 (Схема№32)	киоск	да	20кв.м	Продовольственн ые товары	3 года	
33.	ст.Ассиновская, на ул. И.Харикова, рядом с школой №1 (Схема№33)	киоск	да	20кв.м	Мясо	3 года	
34.	ст.Ассновская, на ул. Терхоева, рядом с школой №3 (Схема №34)	киоск	да	20кв.м	Продовольственн ые товары (и канцтовары)	3 года	
35.	ст.Ассновская, ул. Серноводская, 27 въезд в станицу (Схема35)	киоск	да	20кв.м	Продовольственн ые товары	3 года	
36.	ст.Ассновскаяна на	киоск	да	20кв.м	печатная	3 года	

	пересечении улицы Мира с ул. Мусаева (Схема№36)				продукция		
37.	ст.Ассиновская пересечении улицы Мира с ул. Мусаева (Схема№37)	киоск	да	20кв.м	общественное питание (фаст фуд)	3 года	
38.	ст.Аснновская на на пересечении улицы И.Акиева с ул. Калинина (Схема№38)	киоск	да	20кв.м	Продовольственн ые товары (хлебобулочной изделия)	3 года	
39.	ст.Ассиновская, на ул. И.Хациева, рядом с частным домом №13 (Схема№39)	киоск	да	16кв.м	Продовольственн ые товары	3 года	
40.	ст.Ассиновская, на ул. И.Хациева, рядом с частным домом №11 (Схема№40)	киоск	да	12кв.м	Продовольственн ые товары	3 года	
41.	ст.Ассиновская, на ул. Дзякова рядом с частным домом №66 (Схема№41)	киоск	да	25кв.м	Продовольственн ые товары	3 года	
42.	ст.Ассиновская, на ул.Дзякова (Схема№42)	киоск	да	12кв.м	Печатная продукция	3 года	
43.	ст.Ассиновская, на ул. Амриева, на пересечении с ул Бакиной с частным домом (Схема№43)	киоск	да	20кв.м	Продовольственн ые товары	3 года	

44.	ст.Ассиновская, на ул. Стрелковая, рядом с частным домом № 20 (Схема№44)	киоск	да	20кв.м	Продовольственн ые товары	3 года	
45.	ст.Ассиновская, на ул. ул.Бакиной, рядом с частным домом и ул.Рабочая (Схема№45)	киоск	да	20кв.м	Продовольственн ые товары	3 года	
46.	ст.Ассиновская, на ул. В Мусаева, на против Бывшего АКЗ (Схема№46)	киоск	да	20кв.м	(Ремонт обуви)	3 года	
47.	с.Бамут, рядом с домом № 142 по ул. А.Базгиева (схема № 47)	киоск	да	10 кв.м.	общественное питание (фаст фуд)	3 года	
48.	с.Бамут, рядом с МБОУ СОШ по ул. А.Базгиева, 105а (схема№ 48)	киоск	да	5 квм.	Продовольственн ые товары	3 года	
49.	с.Бамут, рядом с магазином по ул.А.Кадырова, № 1а (схема № 49)	Торговый автомат	да	1 кв.м.	Горячие, холодные напитки	3 года	
50.	с.Бамут, рядом с домом № 72 по ул.А.Кадырова (схема № 50)	киоск	да	12 кв.м.	Продовольственн ые товары	3 года	
51.	с.Бамут, рядом с домом по № 70 ул.А.Кадырова (схема № 51)	киоск	да	16 кв.м.	Продовольственн ые товары	3 года	

52.	с.Бамут, рядом с домом № 74 по ул.А.Кадырова (схема № 52)	киоск	да	16 кв.м.	Печатная продукция	3 года	
53.	с.Бамут, рядом с домом № 7 по ул.Д.Мурадова (схема № 53)	киоск	да	12 кв.м.	Продовольственные товары	3 года	
54.	с.Бамут, рядом с домом № 95 по ул.А.Кадырова(схема № 54)	киоск	да	10 кв.м.	Продовольственные товары	3 года	
55.	с.Бамут, рядом с домом № 145 по ул.А.Базгиева (схема № 55)	киоск	да	12 кв.м.	Продовольственные товары	3 года	
56.	с.Бамут, рядом с домом № 41 по ул.Заводская (схема № 56)	киоск	да	20 кв.м.	Овощи, фрукты	3 года	

Схема
размещения НТО в с. Серноводское, улица Кунта-Хаджи Кишиева,
рядом с домом №4
по продаже продовольственных товаров

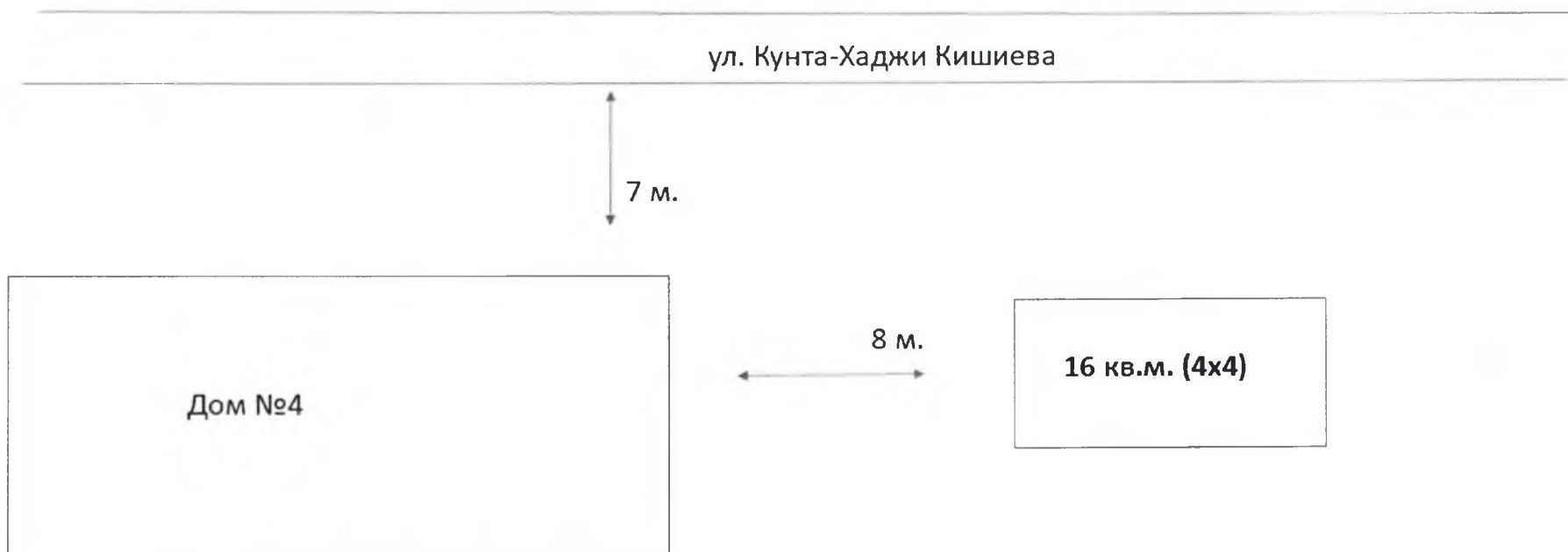


Схема
размещения НТО в с. Серноводское, улица Мичурина,
рядом с домом №1
по продаже продовольственных товаров

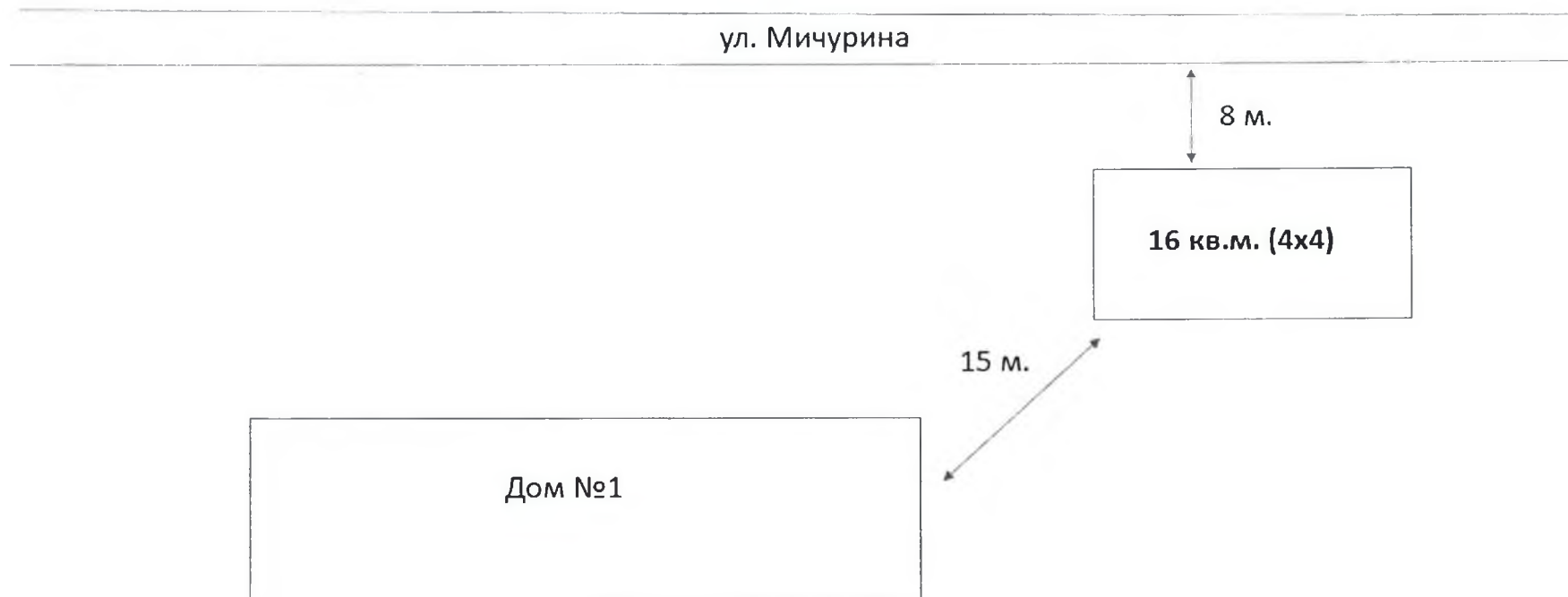


Схема
размещения НТО в с. Серноводское, улица Кунта-Хаджи Кишиева,
рядом с домом №13
по продаже продовольственных товаров

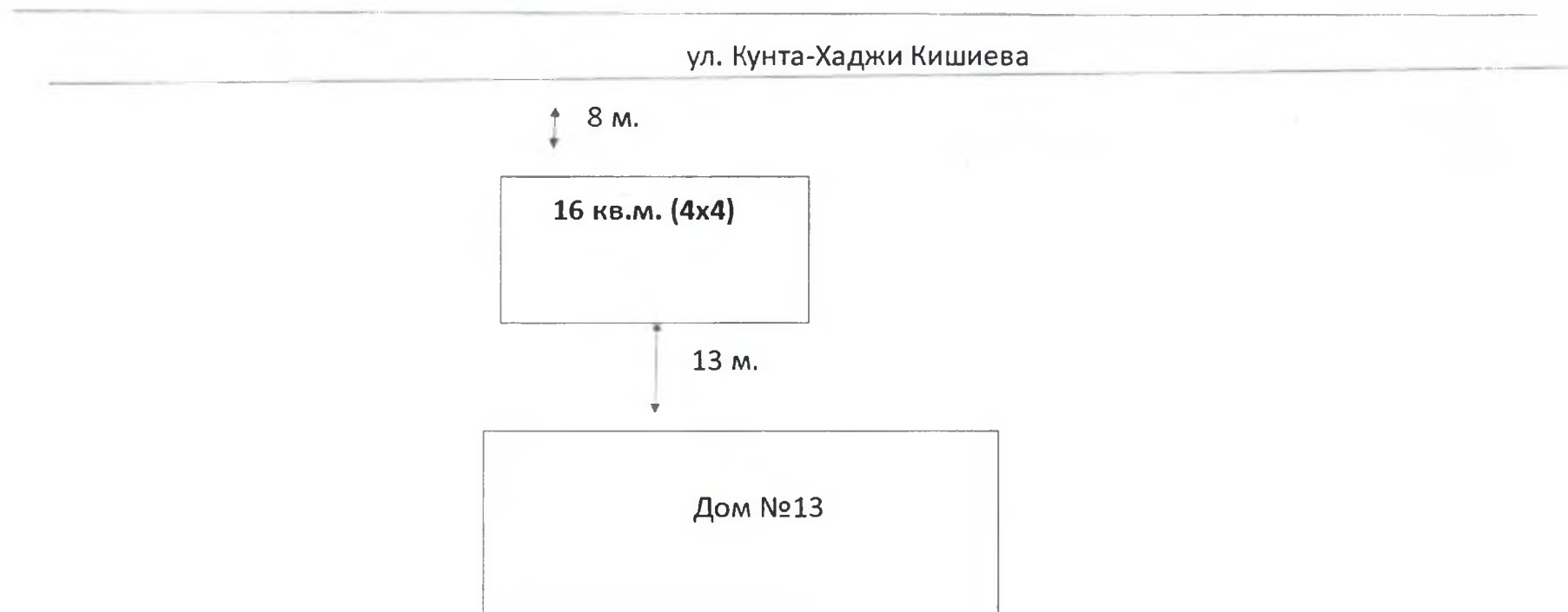


Схема
размещения НТО в с. Серноводское, улица Кунта-Хаджи Кишиева,
рядом с домом №11
по продаже продовольственных товаров

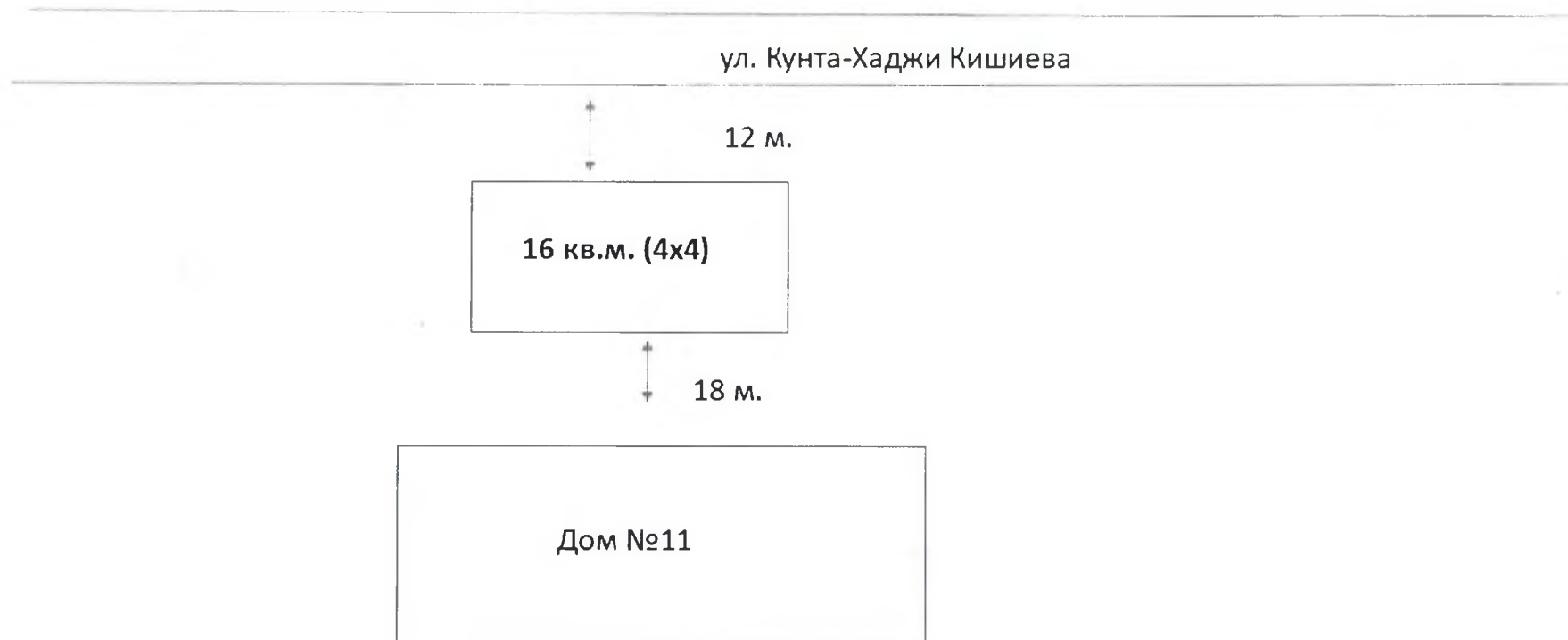


Схема
размещения НТО в с. Серноводское, улица Кунта-Хаджи Кишиева,
рядом с домом № 9
по продаже продовольственных товаров

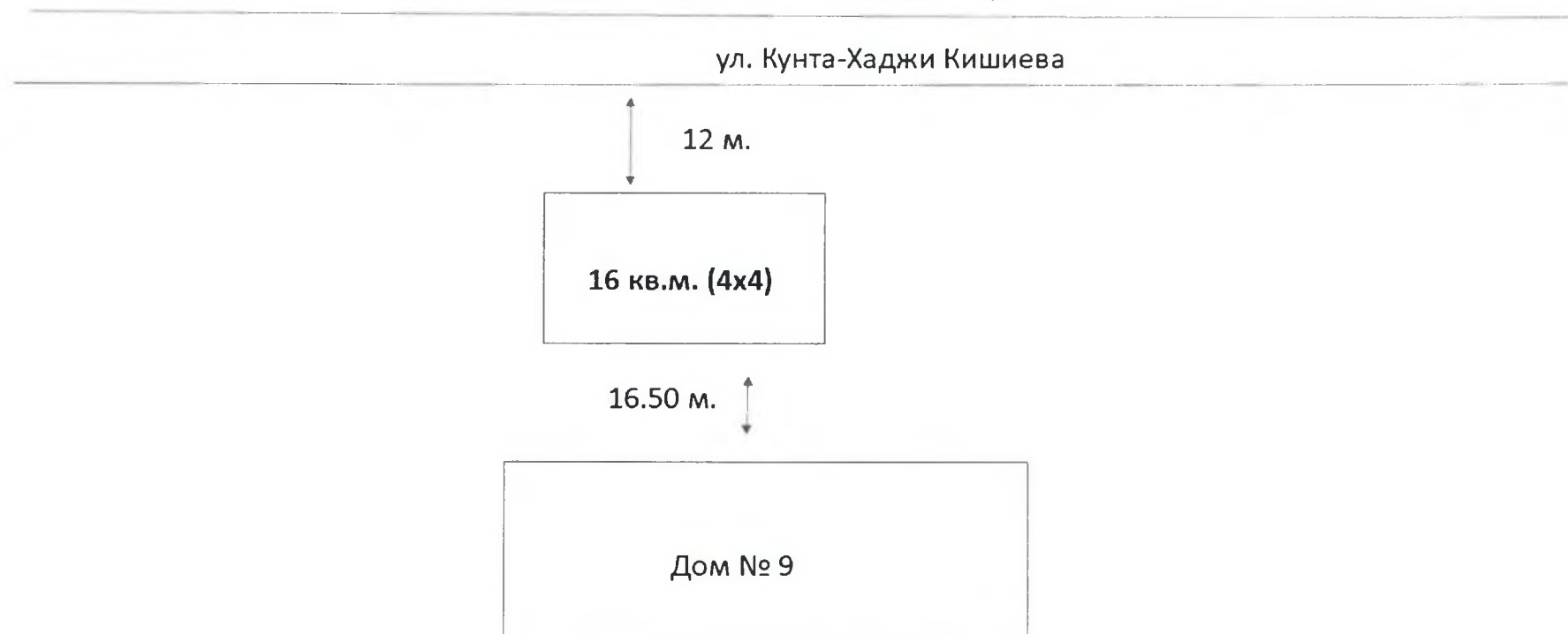


Схема
размещения НТО в с. Серноводское, улица Кунта-Хаджи Кишиева,
рядом с домом № 7
по продаже продовольственных товаров

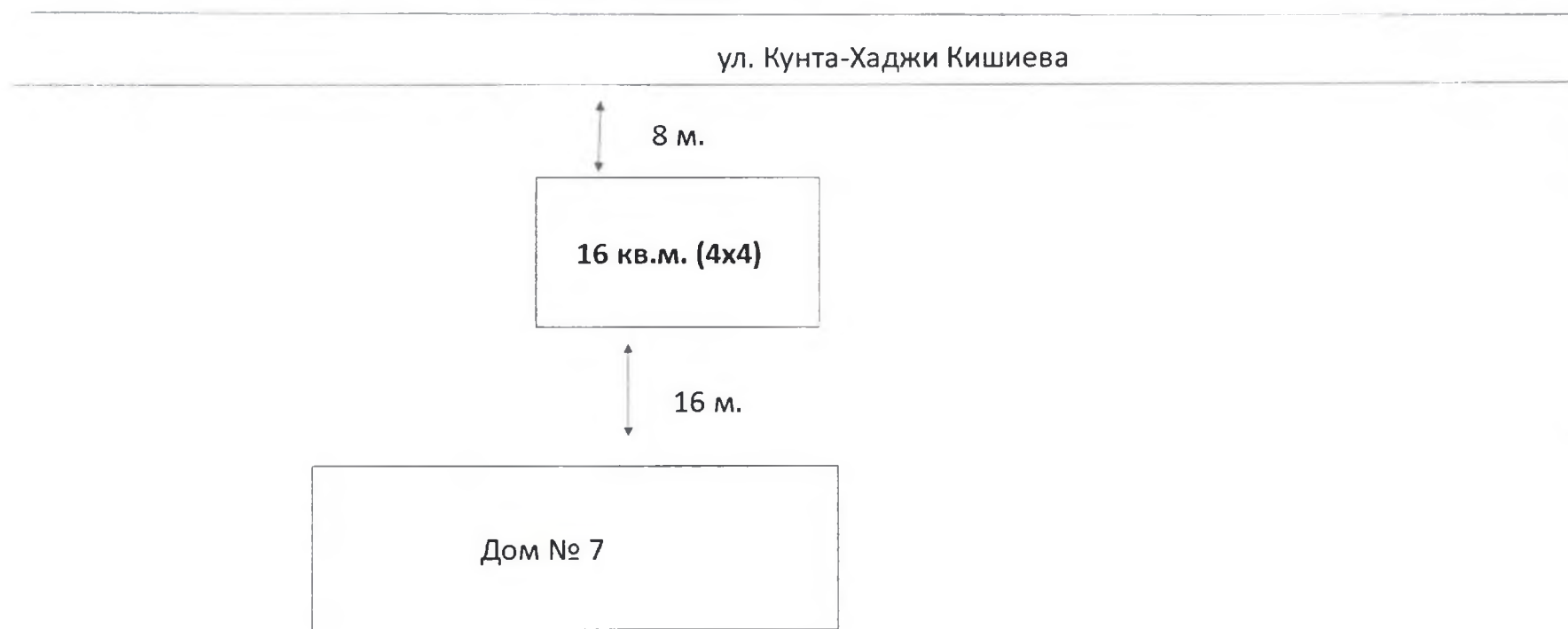


Схема
размещения НТО в с. Серноводское, улица Кунта-Хаджи Кишиева,
рядом с домом № 5
по продаже продовольственных товаров

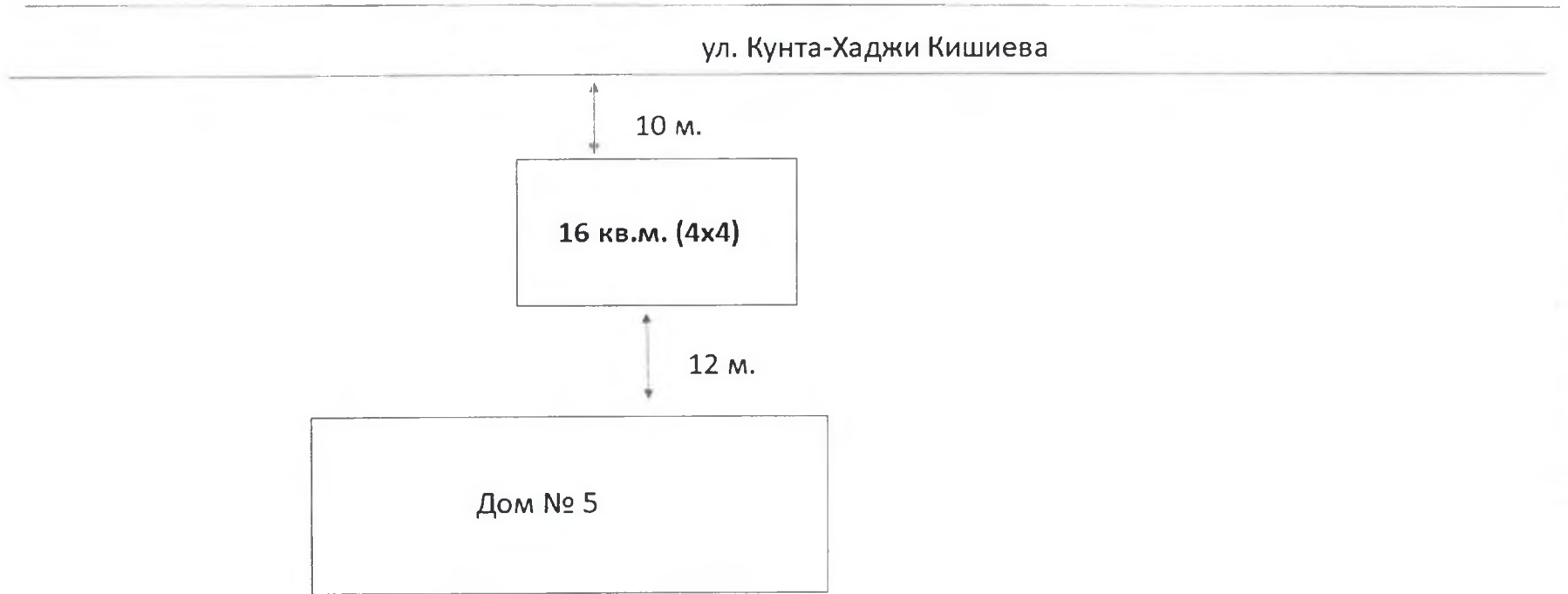


Схема
размещения НТО в с. Серноводское, улица Кунта-Хаджи Кишиева,
рядом с домом № 3
по продаже продовольственных товаров

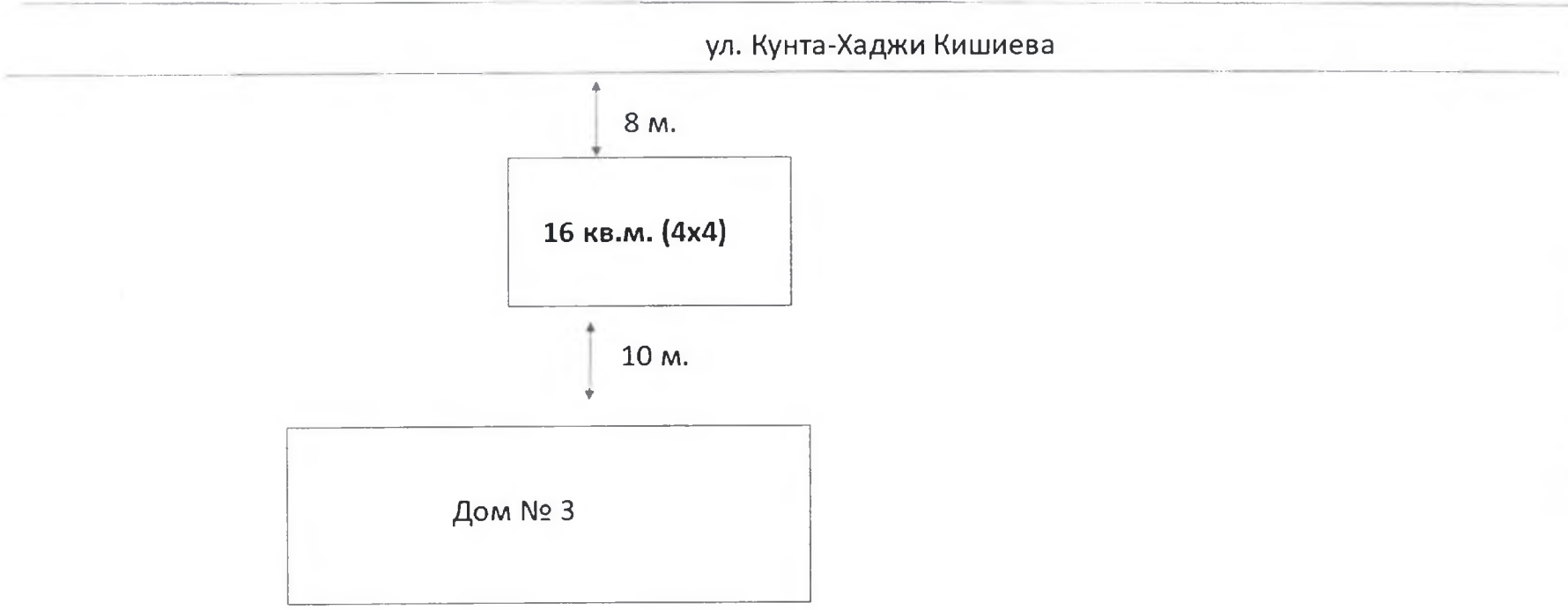


Схема
размещения НТО в с. Серноводское, улица Зурабова,
рядом с домом № 22
по продаже продовольственных товаров

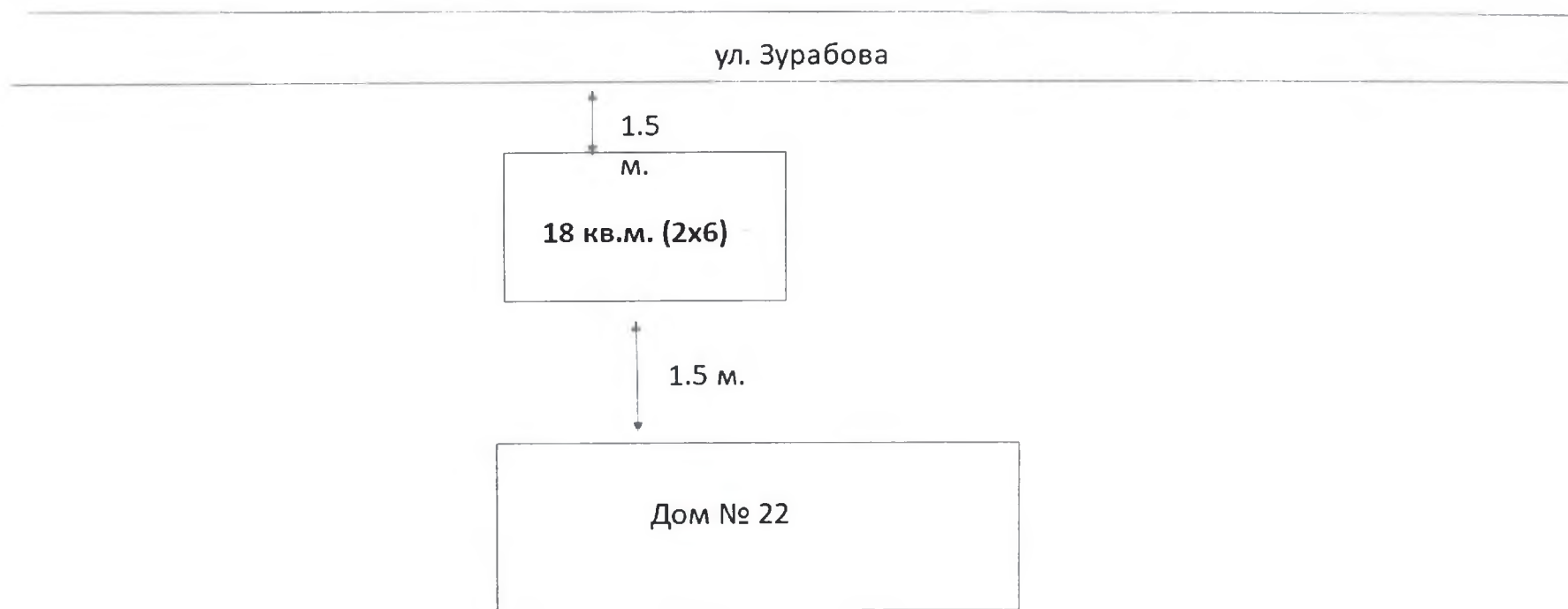


Схема
размещения НТО в с. Серноводское, улица М.Горького,
рядом с домом № 28
по продаже продовольственных товаров

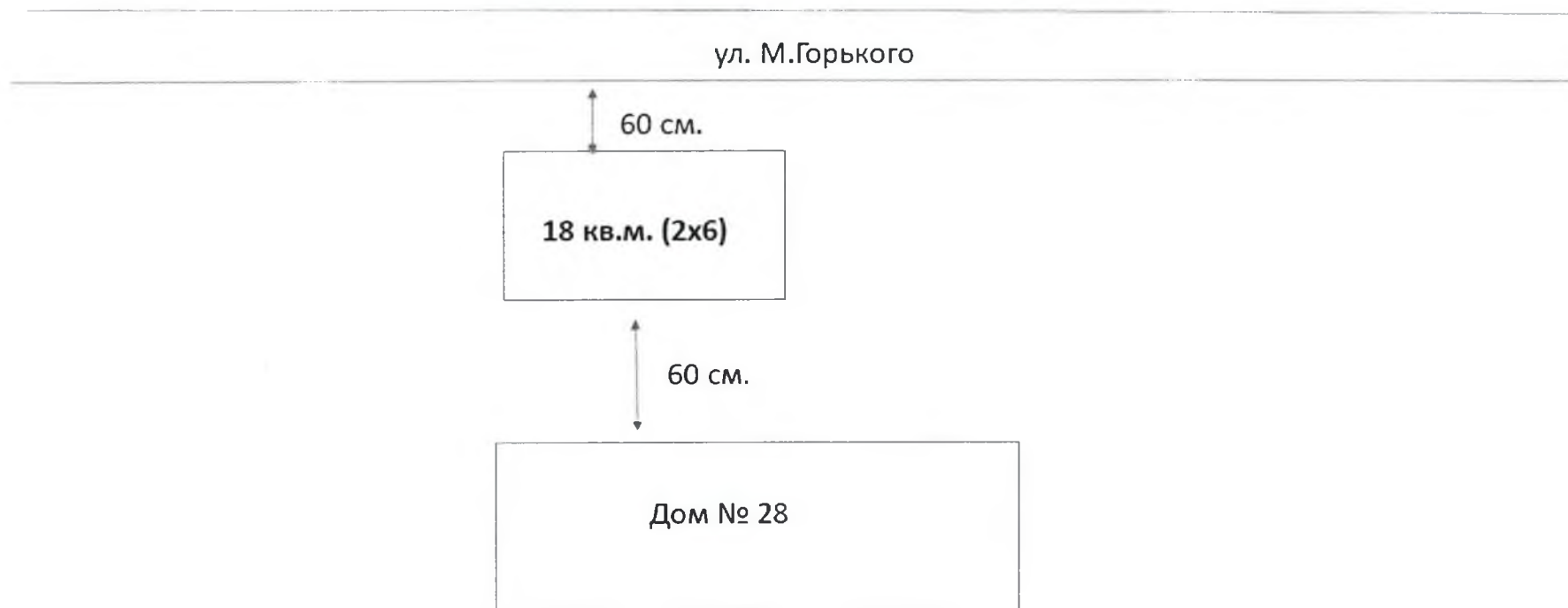


Схема
размещения НТО в с. Серноводское, улица Гагарина,
рядом с домом № 7
по продаже продовольственных товаров

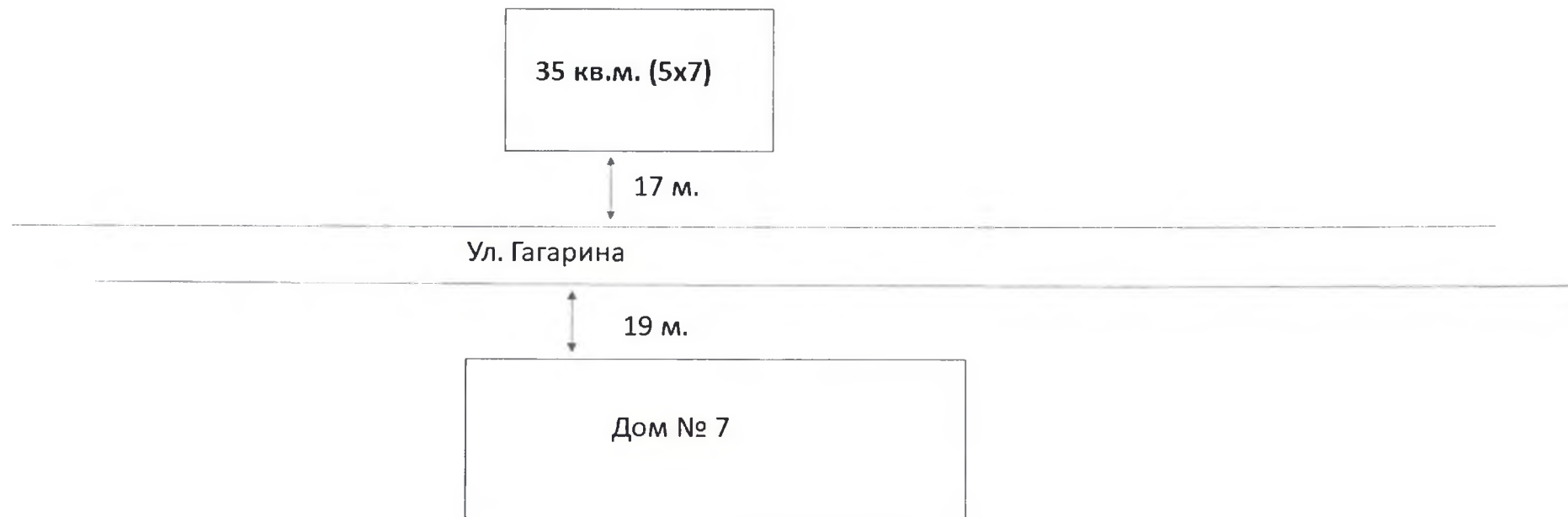


Схема
размещения НТО в с. Серноводское, улица Висаитова,
рядом с домом № 31
по продаже продовольственных товаров

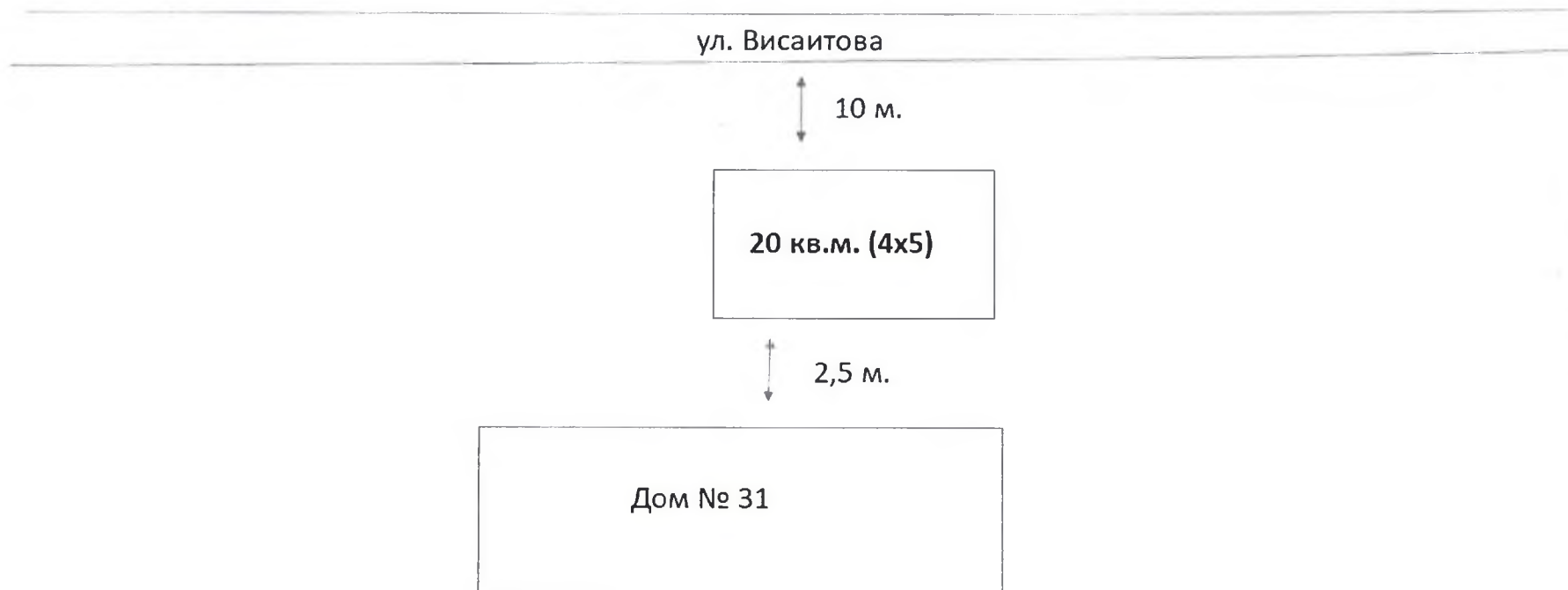


Схема
размещения НТО в с. Серноводское, улица Самашкинская,
рядом с Сади́ком Малх
по продаже продовольственных товаров

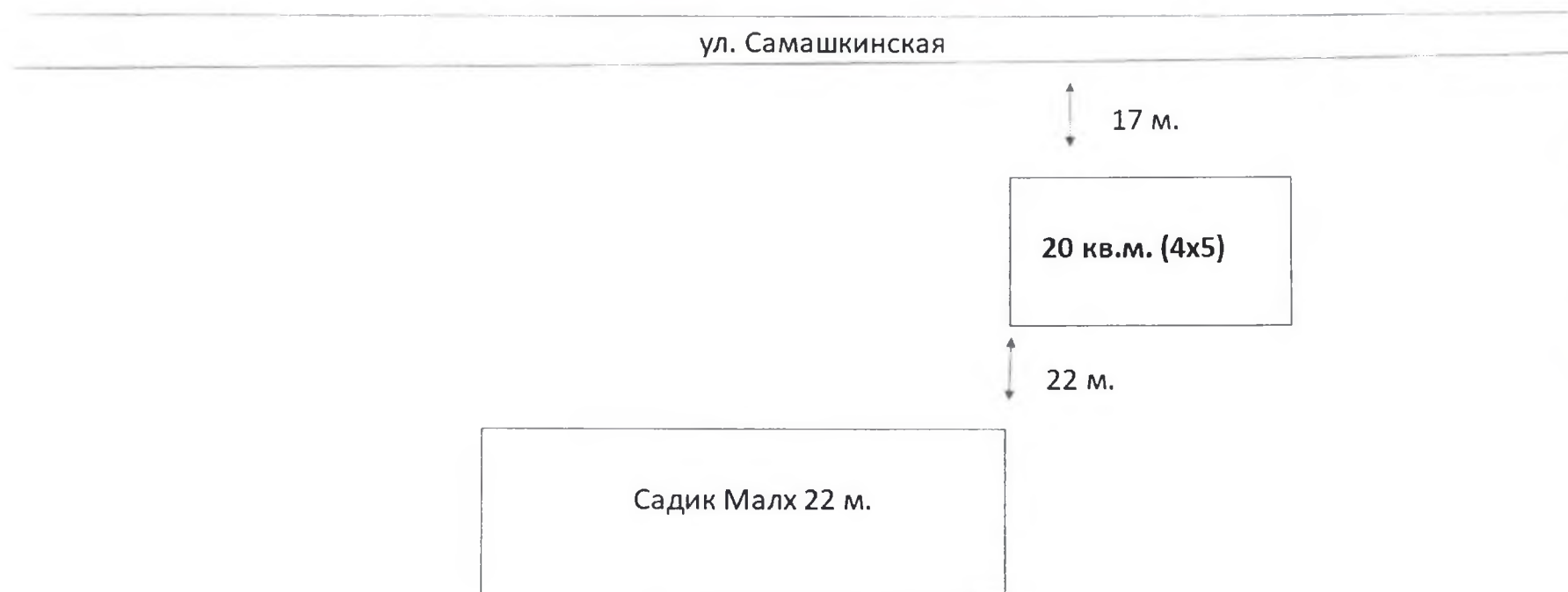


Схема
размещения НТО в с. Серноводское, улица Висаитова,
рядом с домом № 37
по продаже продовольственных товаров

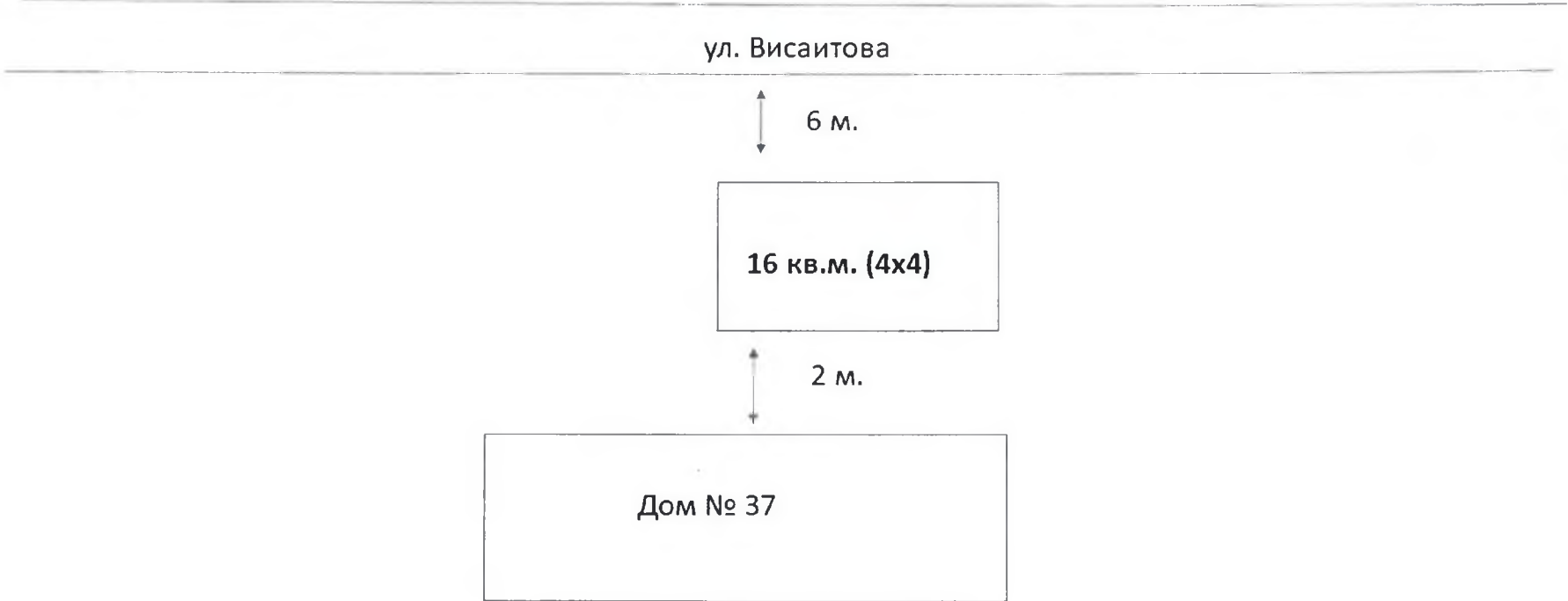


Схема
размещения НТО в с. Серноводское, улица Кадырова,
рядом с домом № 35
по продаже продовольственных товаров

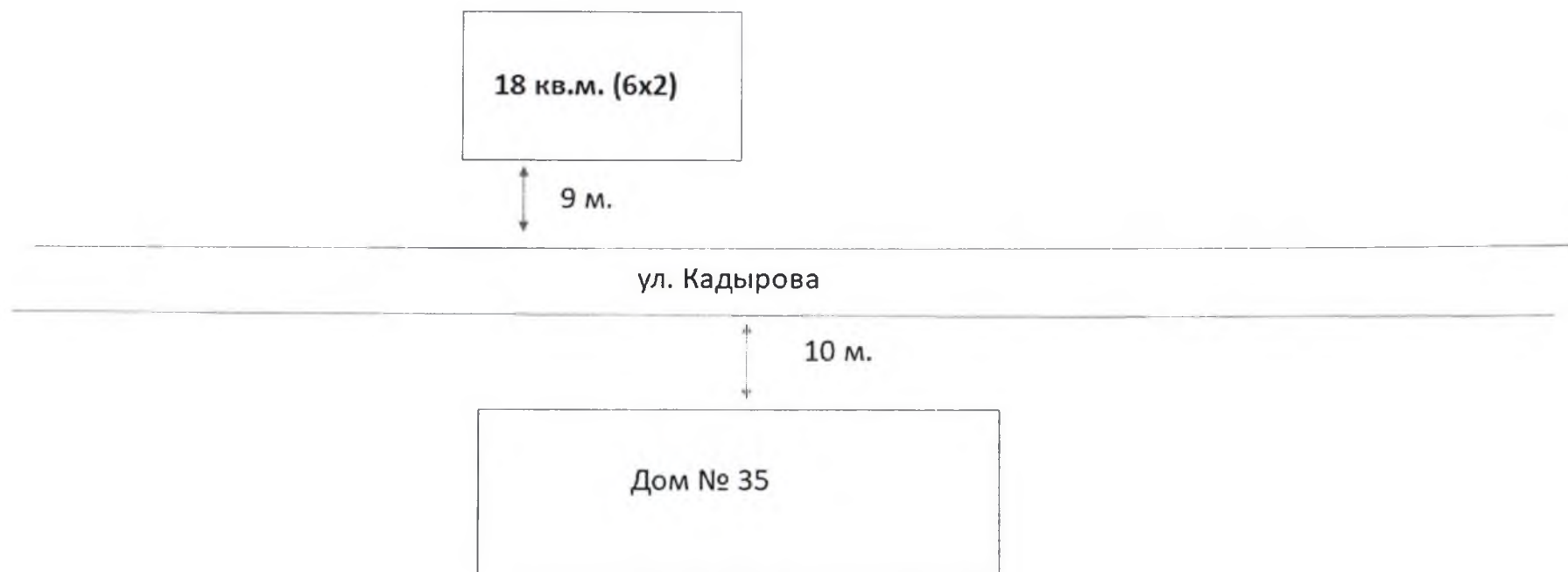


Схема
размещения НТО в с. Серноводское, улица Кадырова,
рядом с домом № 35
по продаже продовольственных товаров

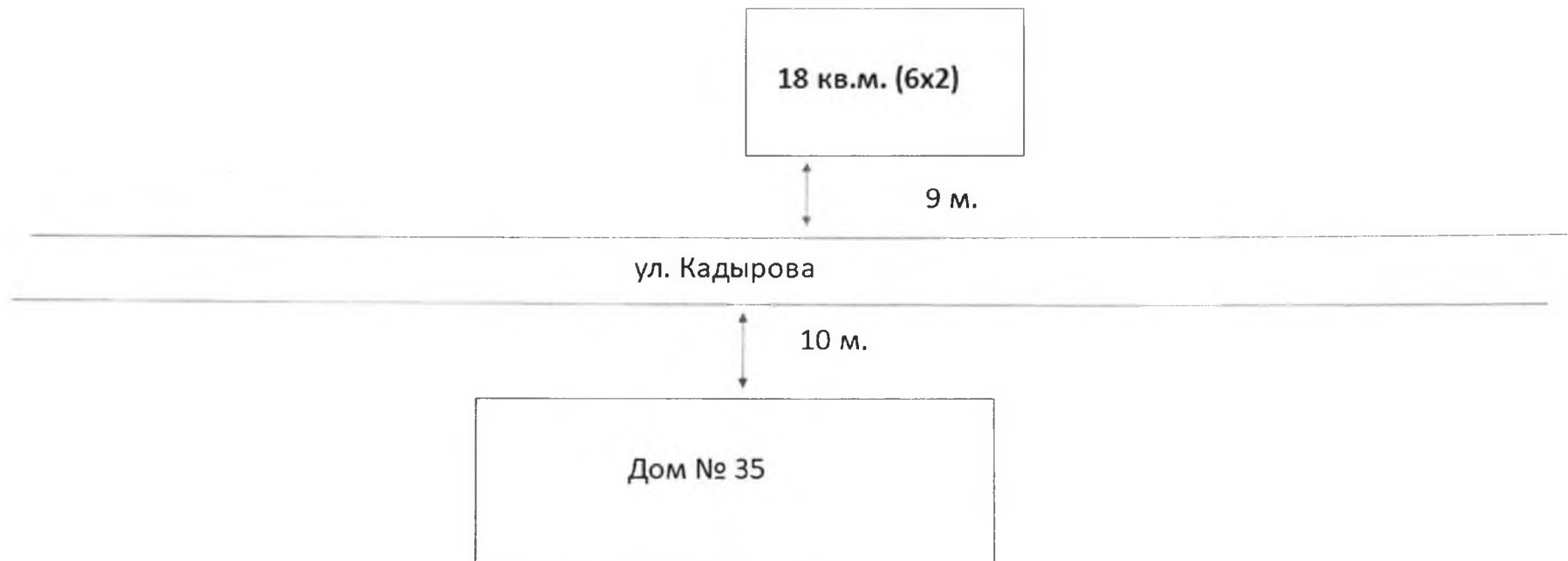


Схема
размещения НТО в с. Серноводское, улица Кадырова,
рядом с домом № 35
по продаже продовольственных товаров



Схема
размещения НТО в с. Серноводское, улица Самашкинская,
рядом с домом № 15
по продаже продовольственных товаров

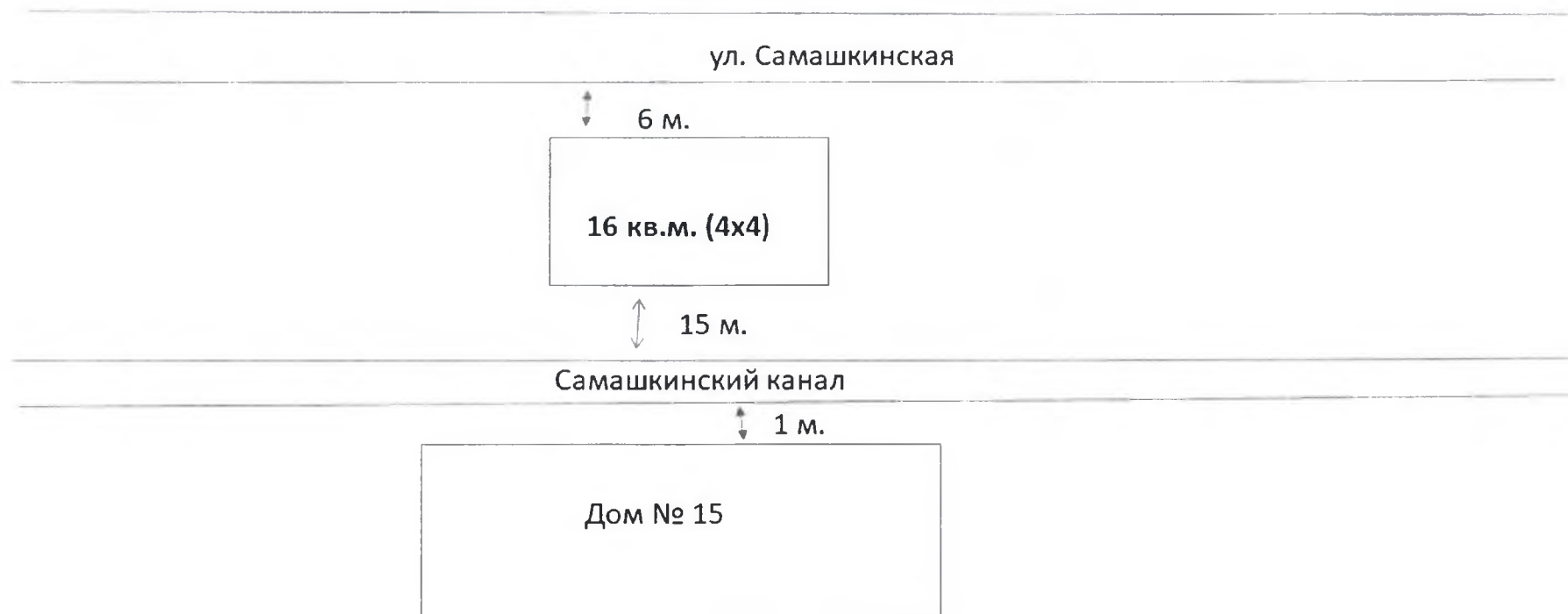


Схема
размещения НТО в с. Серноводское, улица Самашкинская,
рядом с домом № 17
по продаже продовольственных товаров

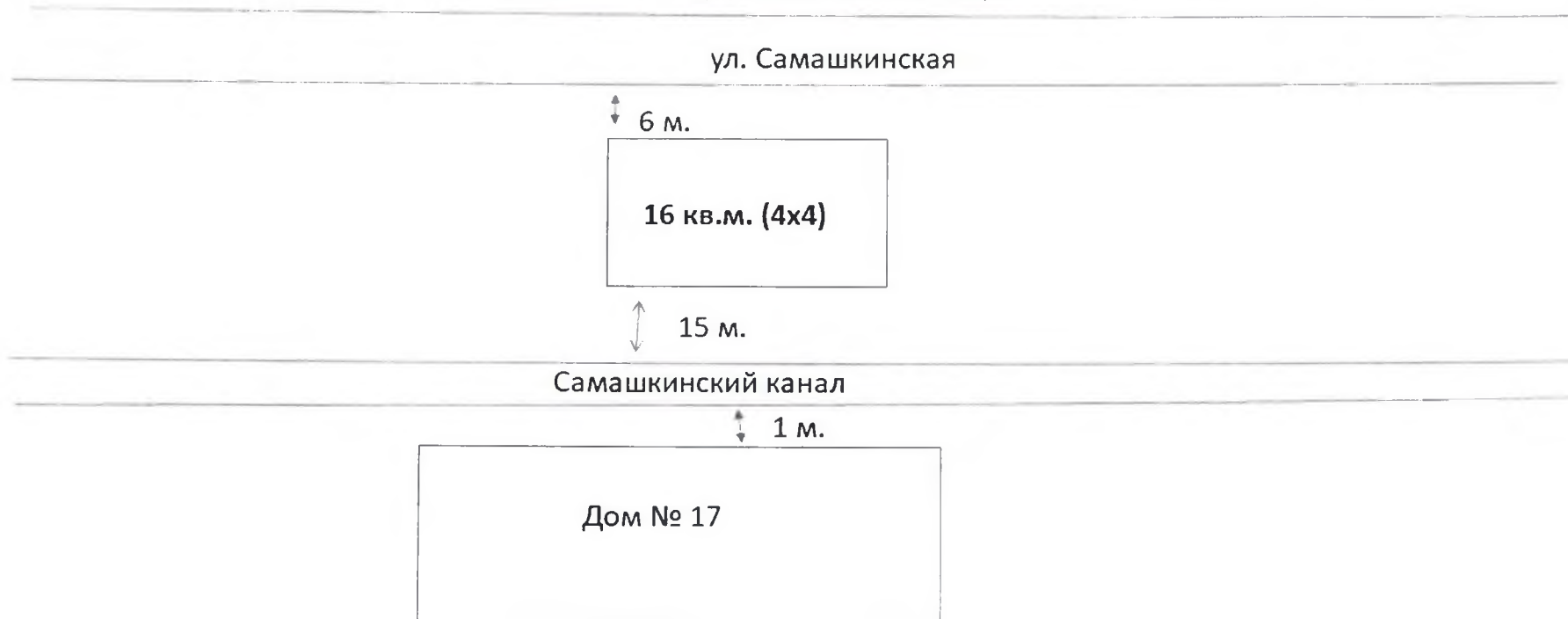


Схема
размещения НТО в с. Серноводское, улица Самашкинская,
рядом с домом № 19
по продаже продовольственных товаров

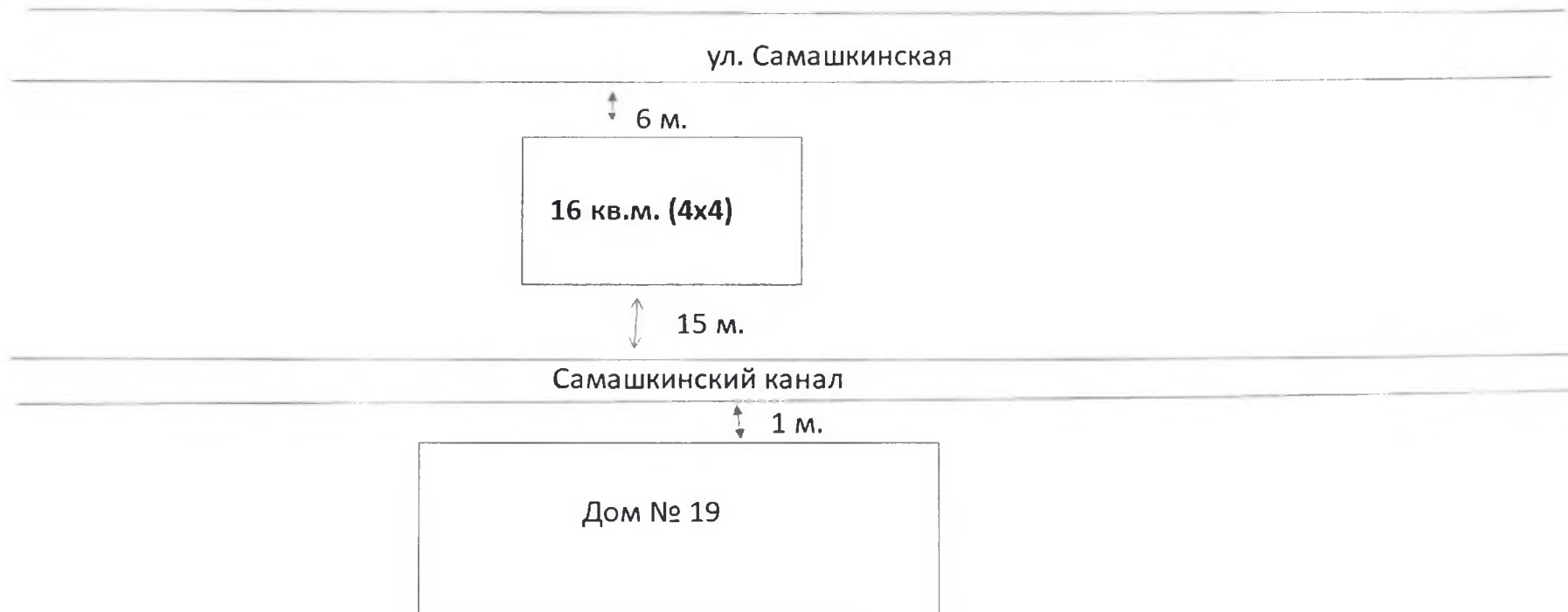


Схема
размещения НТО в с. Серноводское, улица Самашкинская,
рядом с домом № 21
по продаже продовольственных товаров

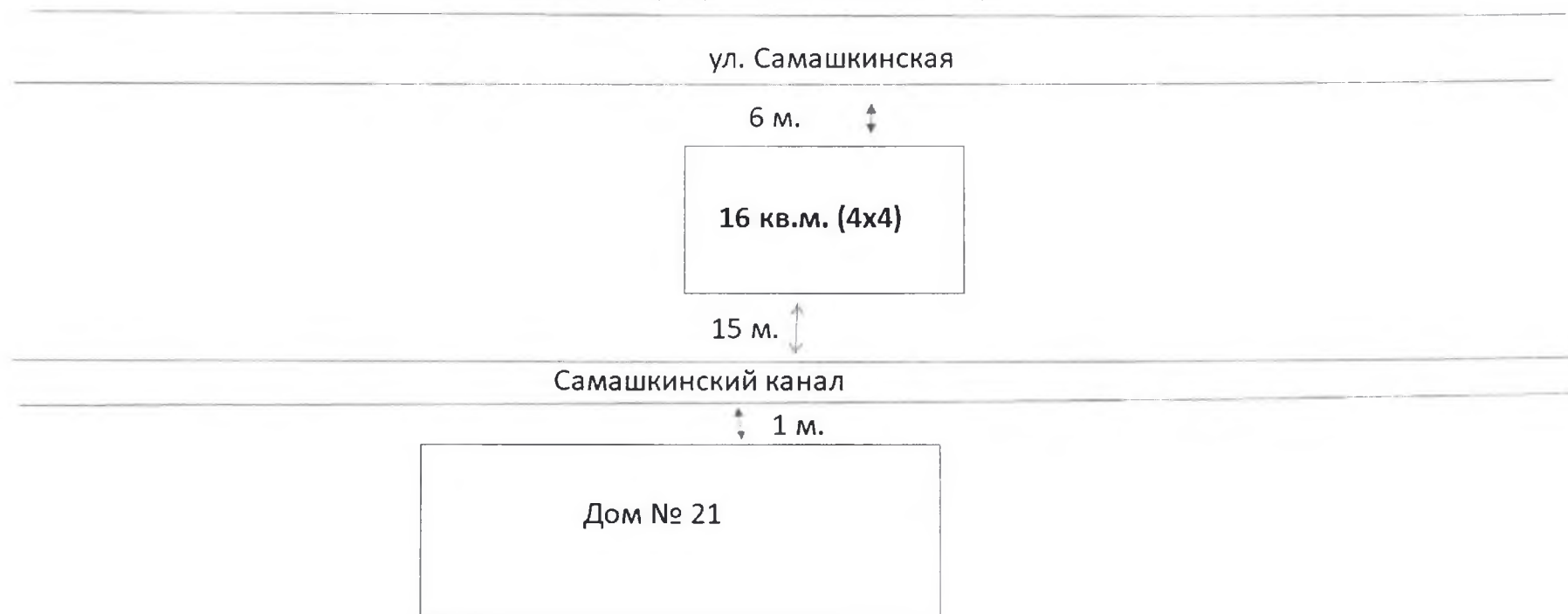


Схема
размещения НТО в с. Серноводское, улица Самашкинская,
рядом с домом № 23
по продаже продовольственных товаров

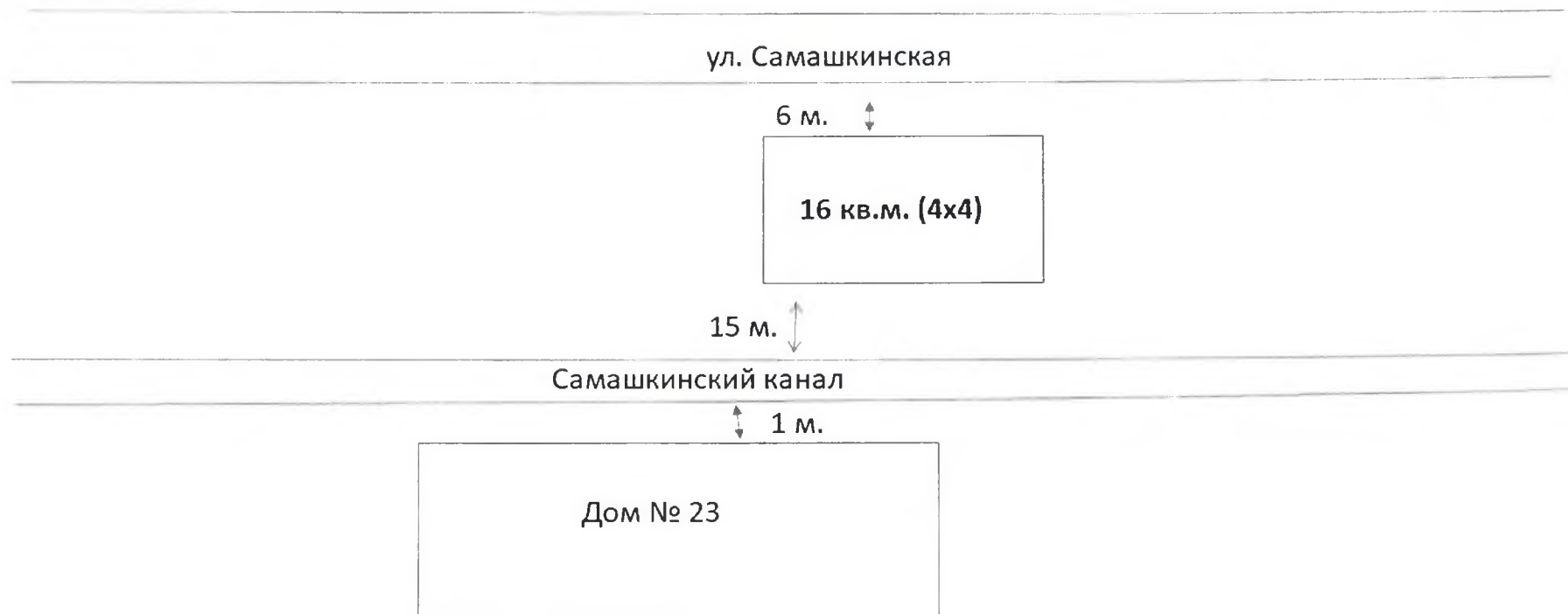


Схема
размещения НТО в с. Серноводское, улица Самашкинская,
рядом с домом № 25
по продаже продовольственных товаров

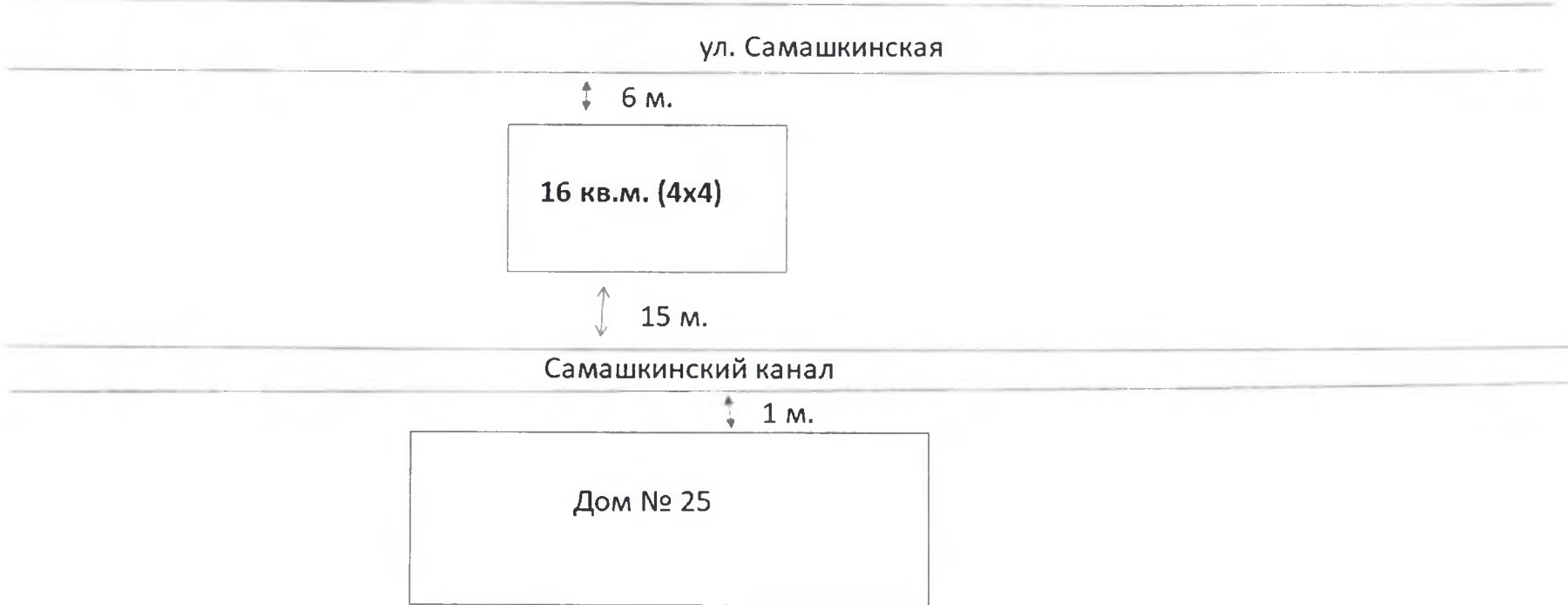


Схема
размещения НТО в с. Серноводское, улица Самашкинская,
рядом с домом № 27
по продаже продовольственных товаров

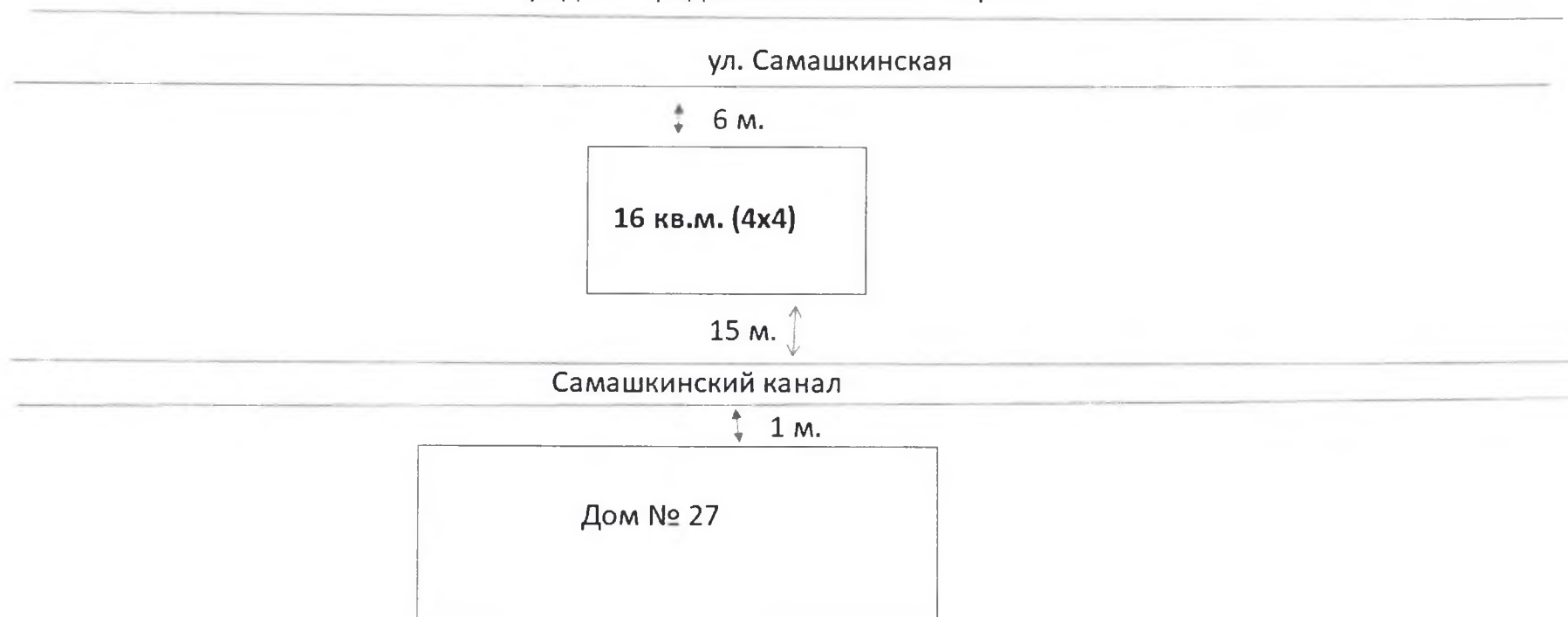


Схема
размещения НТО в с. Серноводское, улица Гагарина,
рядом с остановкой НЖДП
по продаже продовольственных товаров

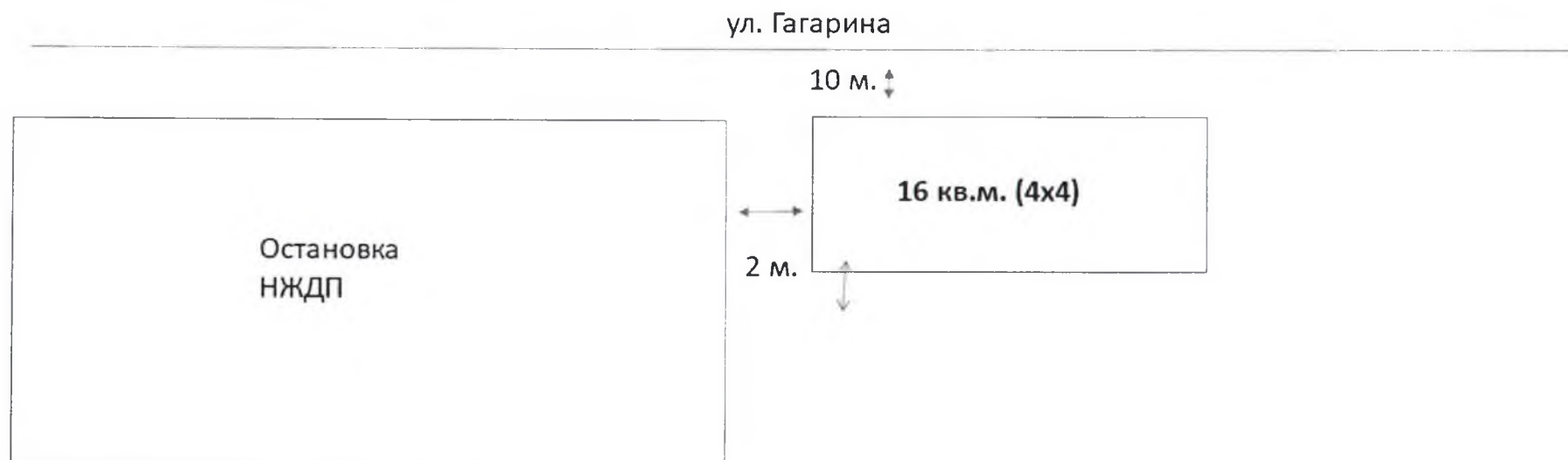


Схема
размещения НТО в с. Серноводское, улица Самашкинская,
рядом с домом № 29
по продаже продовольственных товаров

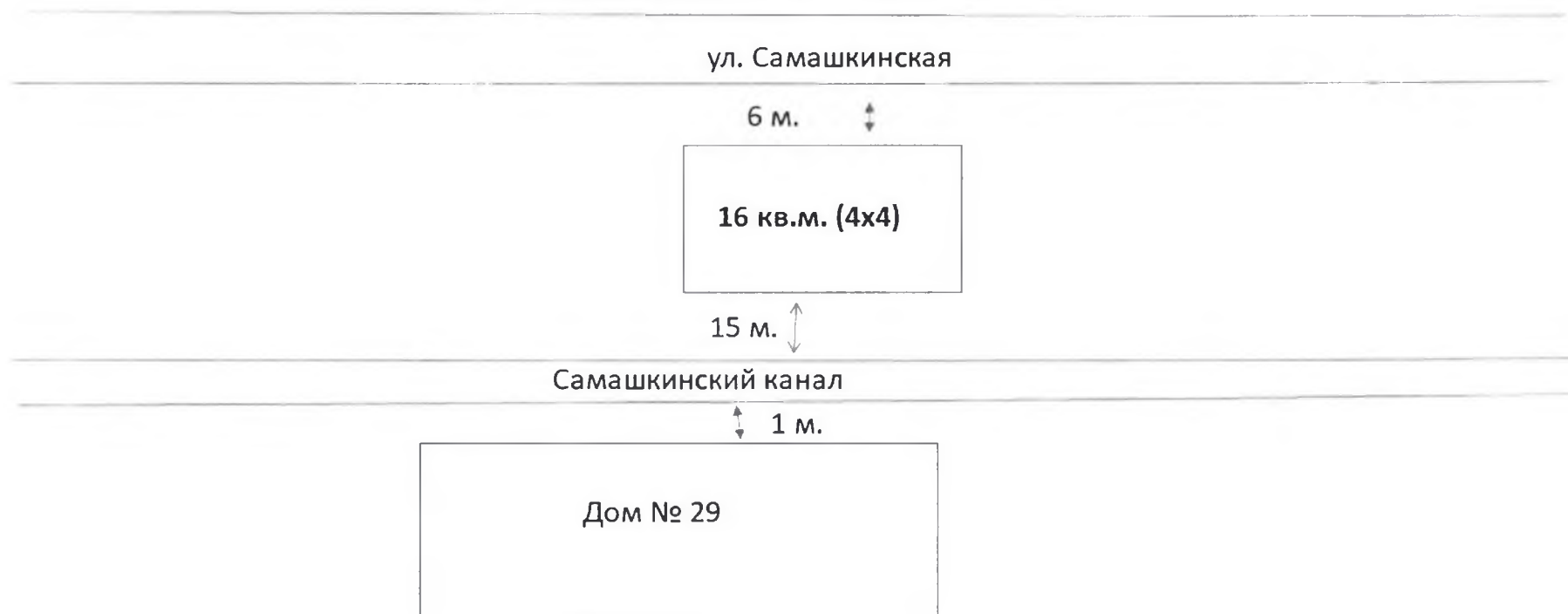


Схема
размещения НТО в с. Серноводское, улица Самашкинская,
рядом с домом № 31
по продаже продовольственных товаров

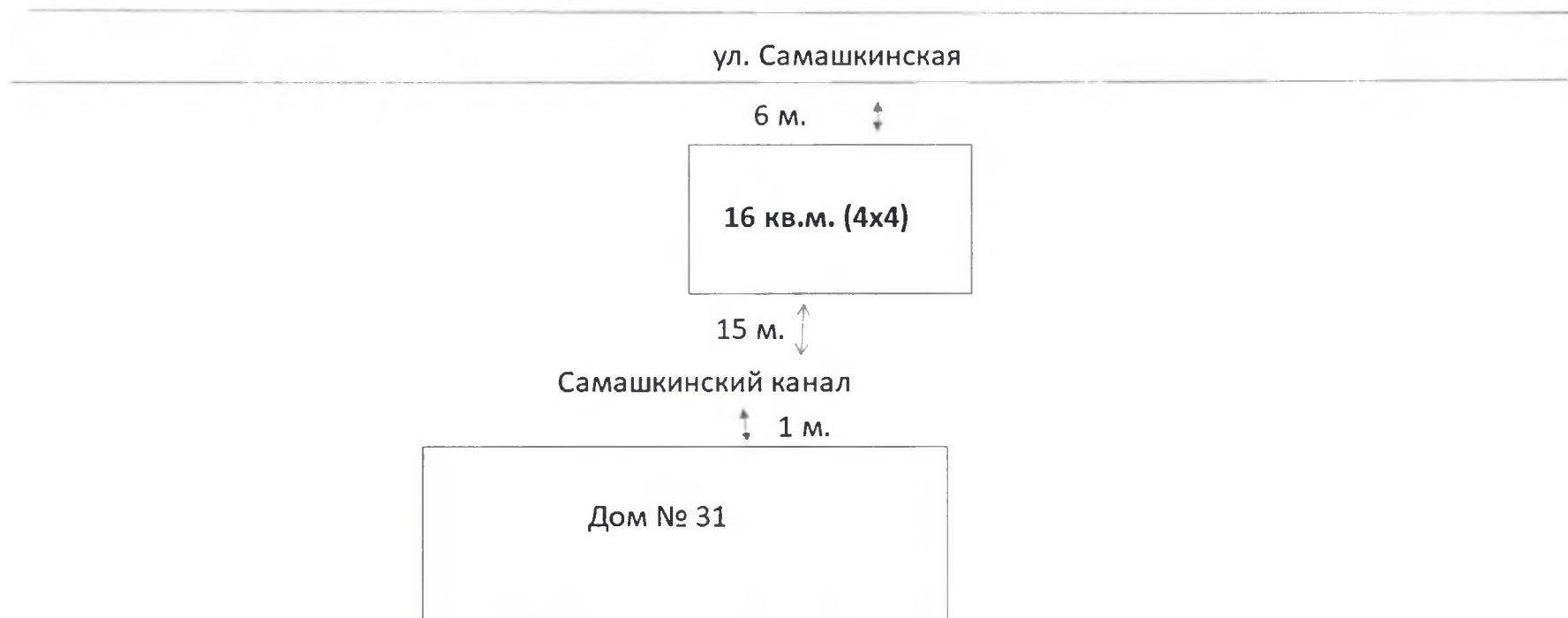


Схема
размещения НТО в с. Серноводское, улица Висаитова,
рядом с домом № 37
по продаже продовольственных товаров

ул. Висаитова

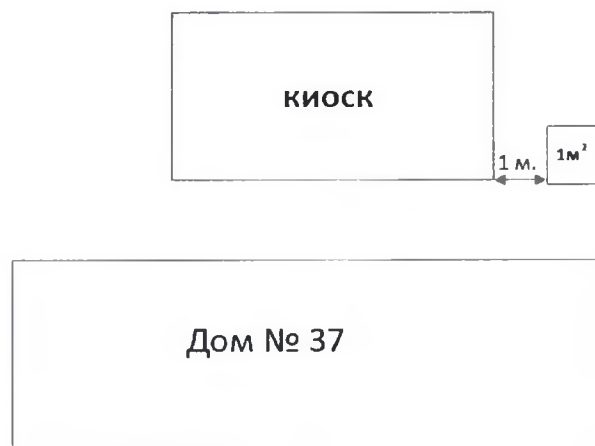


Схема
размещения НТО в ст.Ассиновская, на улице И.Харикова, рядом с школой №1
«печатная продукция»

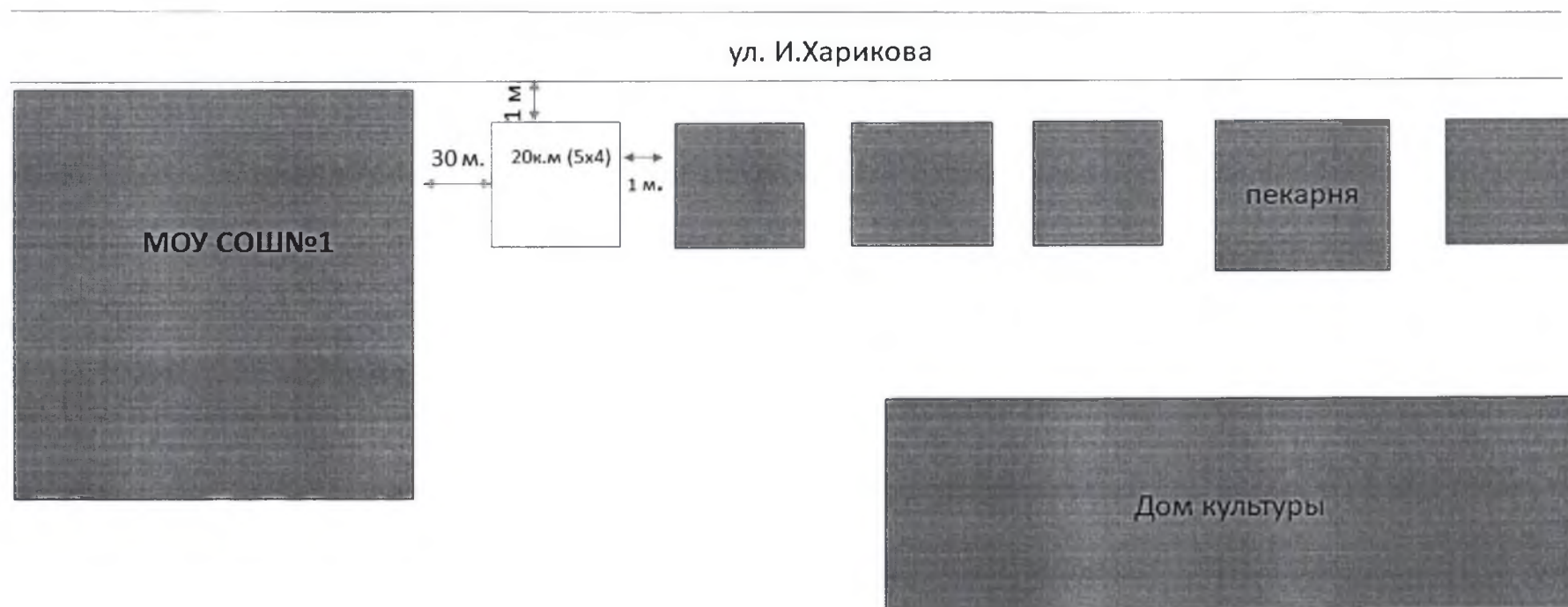


Схема №30

Схема
размещения НТО в ст.Ассиновская, на улице И.Харикова, рядом с школой №1
«Продовольственные товары»

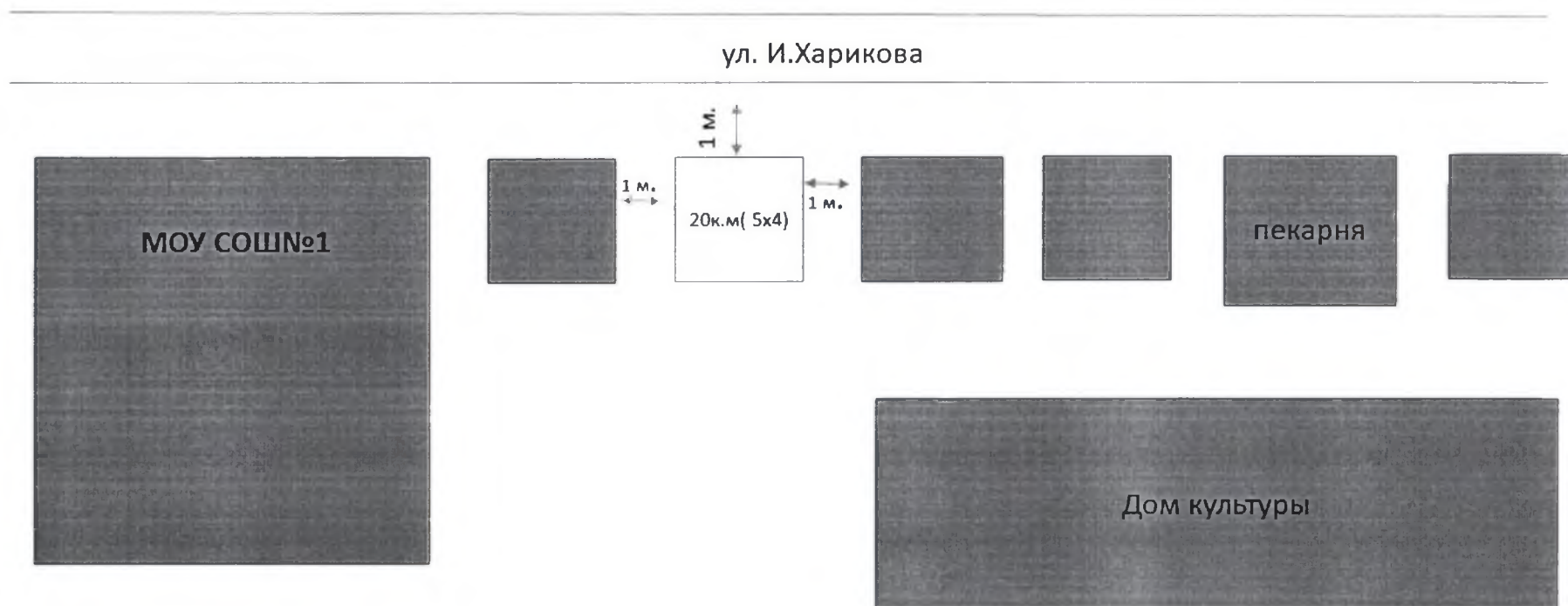


Схема №31

Схема
размещения НТО в ст.Ассиновская, на улице И.Харикова, рядом с школой №1
«общественное питание»

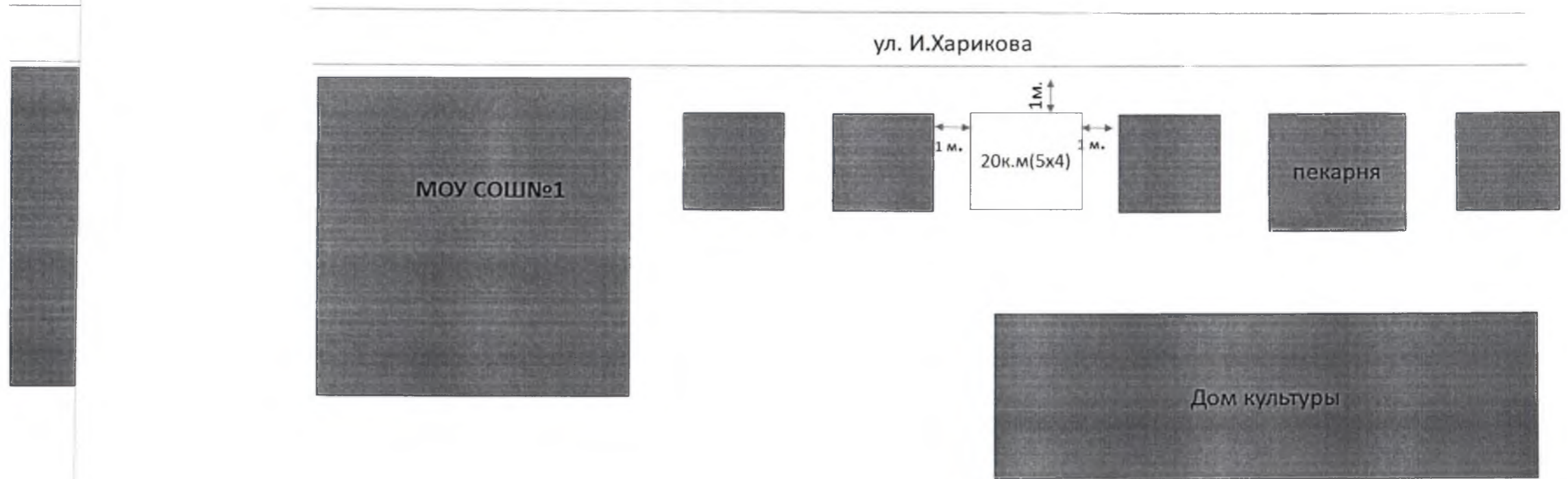


Схема №32

Схема
размещения НТО в ст.Ассиновская, на улице И.Харикова, рядом с школой №1
«Продовольственные товары»

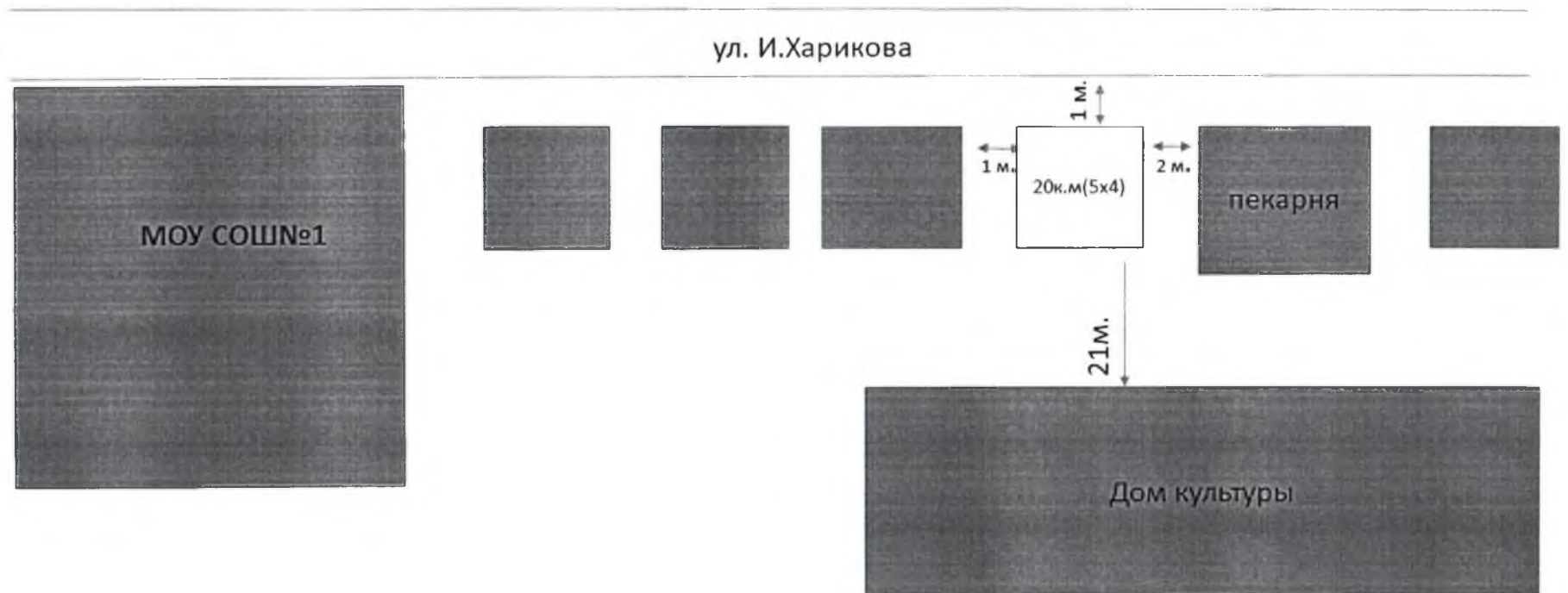


Схема №33

Схема
размещения НТО в ст.Ассиновская, на улице И.Харикова, рядом с школой №1
«Мясо»




Схема
размещения НТО в ст.Асеновская, на улице Терхоева, рядом с школой №3
Продовольственные товары(и канцтовары)

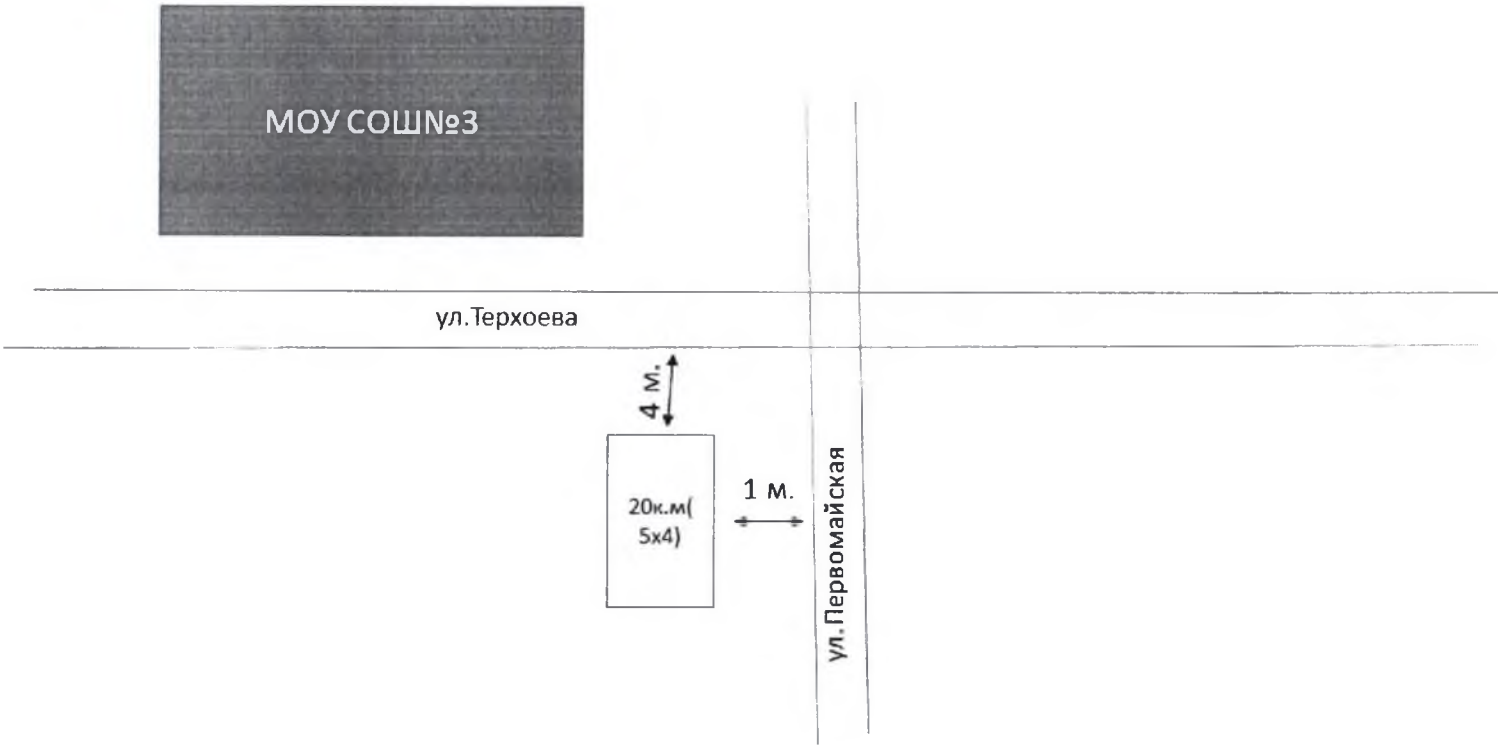


Схема
размещения НТО в ст.Асеновская, улица Серноводская, 27 въезд в станицу
«продовольственные товары»

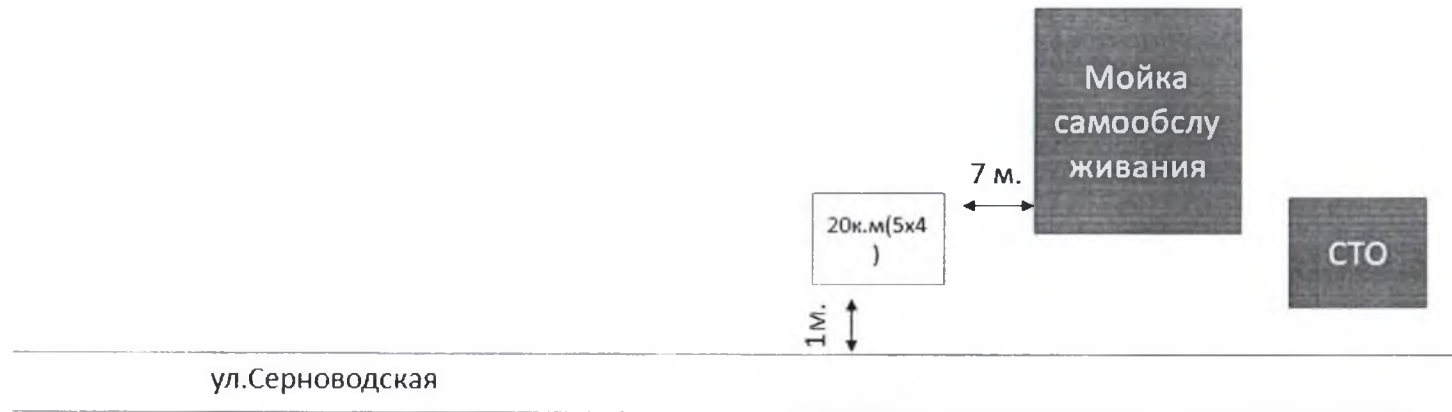


Схема
размещения НТО в ст.Асеновская на пересечении улицы Мира с улицей Мусаева
«печатная продукция»

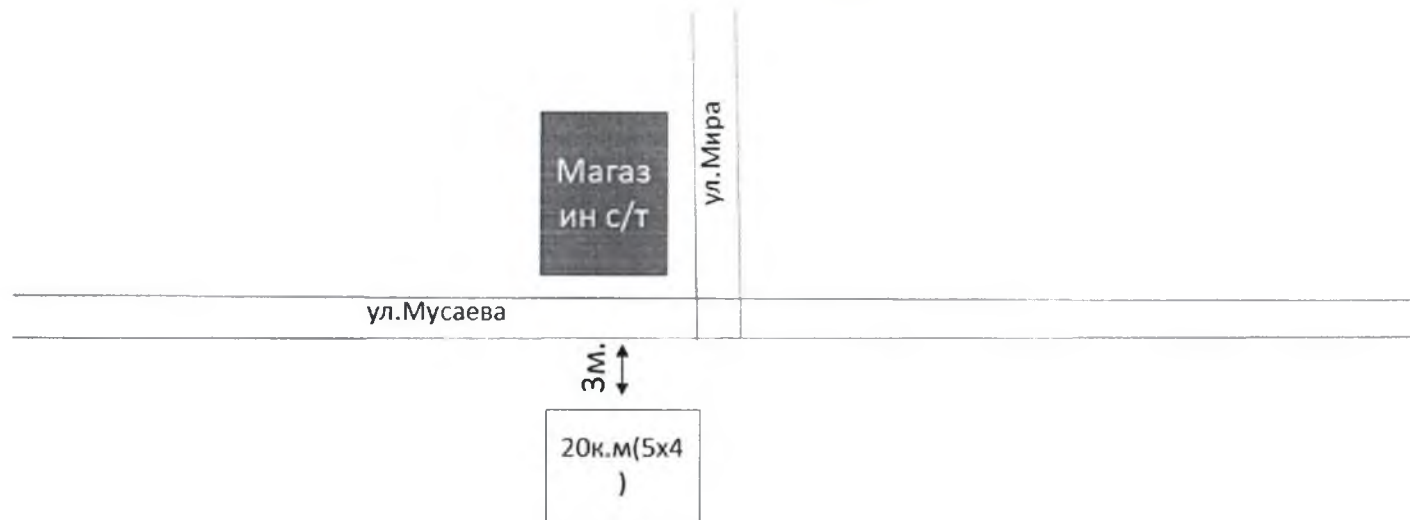


Схема
размещения НТО в ст.Асновская на пересечении улицы Мира с улицей Мусаева
Общественное питания(шаурма)

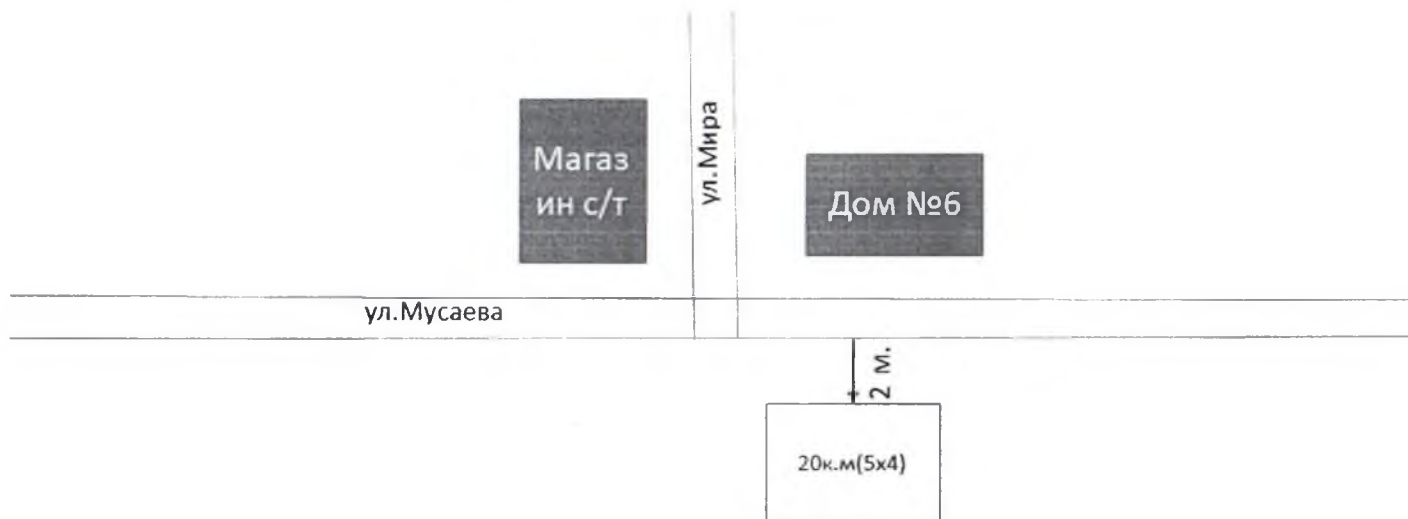


Схема
размещения НТО в ст.Асновская на пересечении улицы И.Акиева с улицей
Калинина
продовольственные товары(хлебобулочной изделия)




Схема
размещения НТО в ст.Ассиновская, на улице И.Хациева, рядом с частным
домом №13
«продовольственные товары»

Схема №39

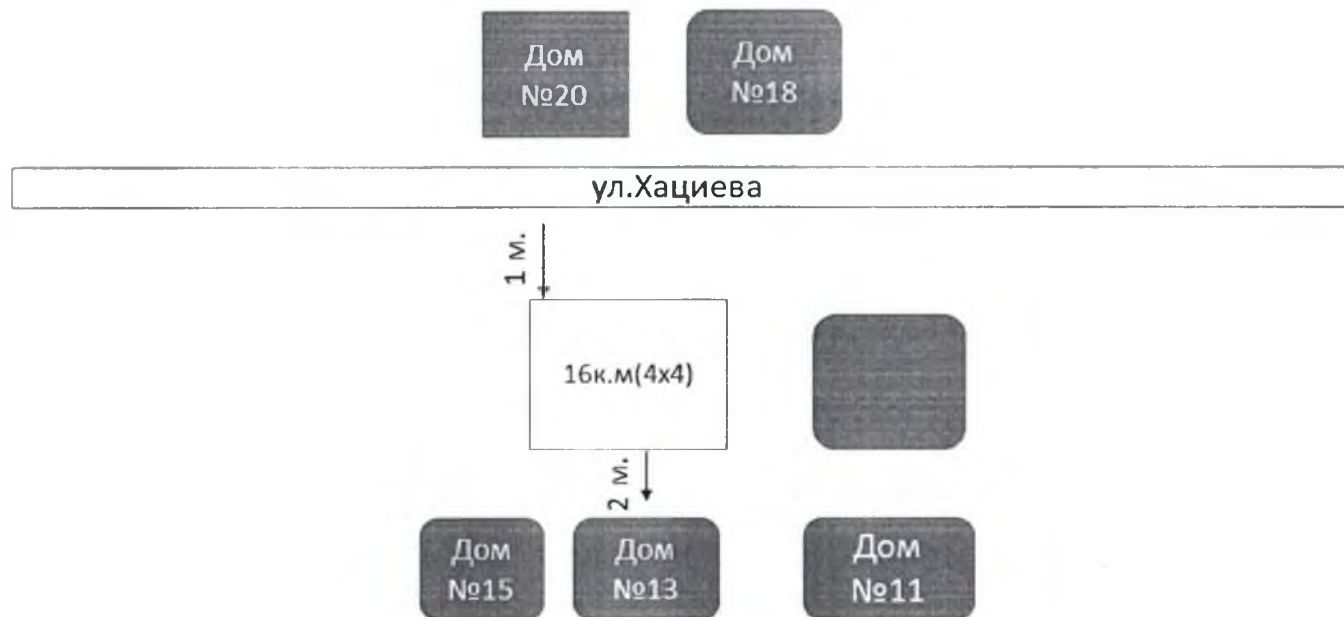


Схема
размещения НТО в ст.Ассиновская, на улице И.Хациева, рядом с частным
домом №11
«продовольственные товары»

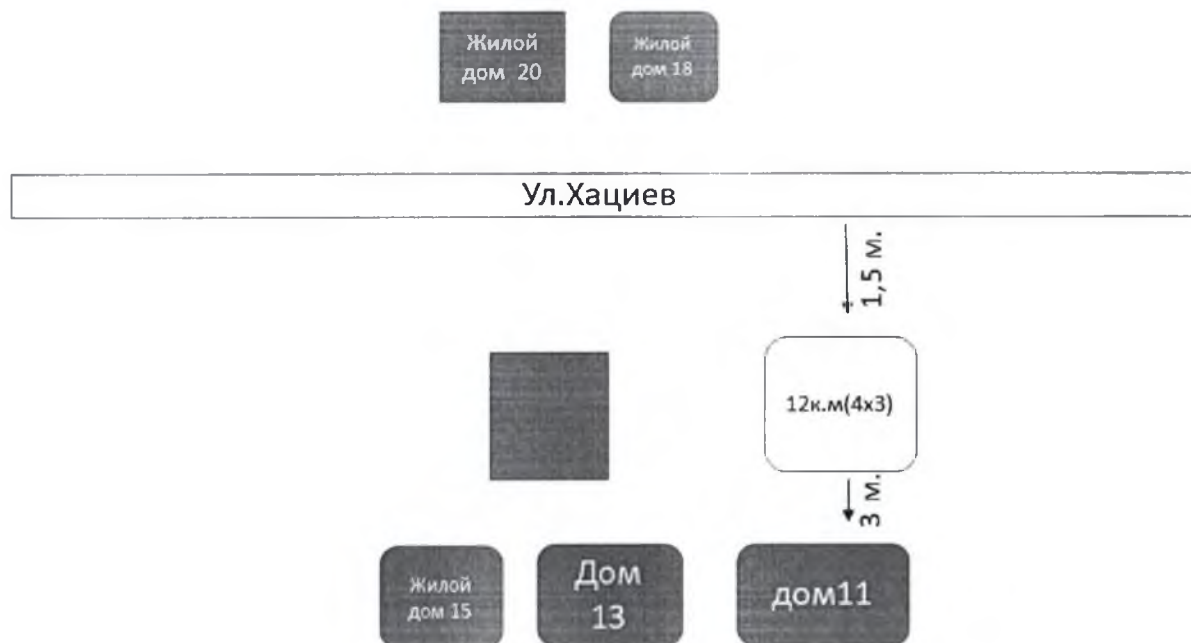


Схема
размещения НТО в ст.Ассиновская, на улице Дъякова рядом с частным домом
№66 «Продовольственные товары»

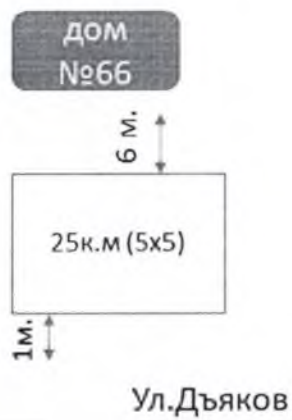


Схема
размещения НТО в ст.Ассиновская, на улице Дъякова «печатной продукции»

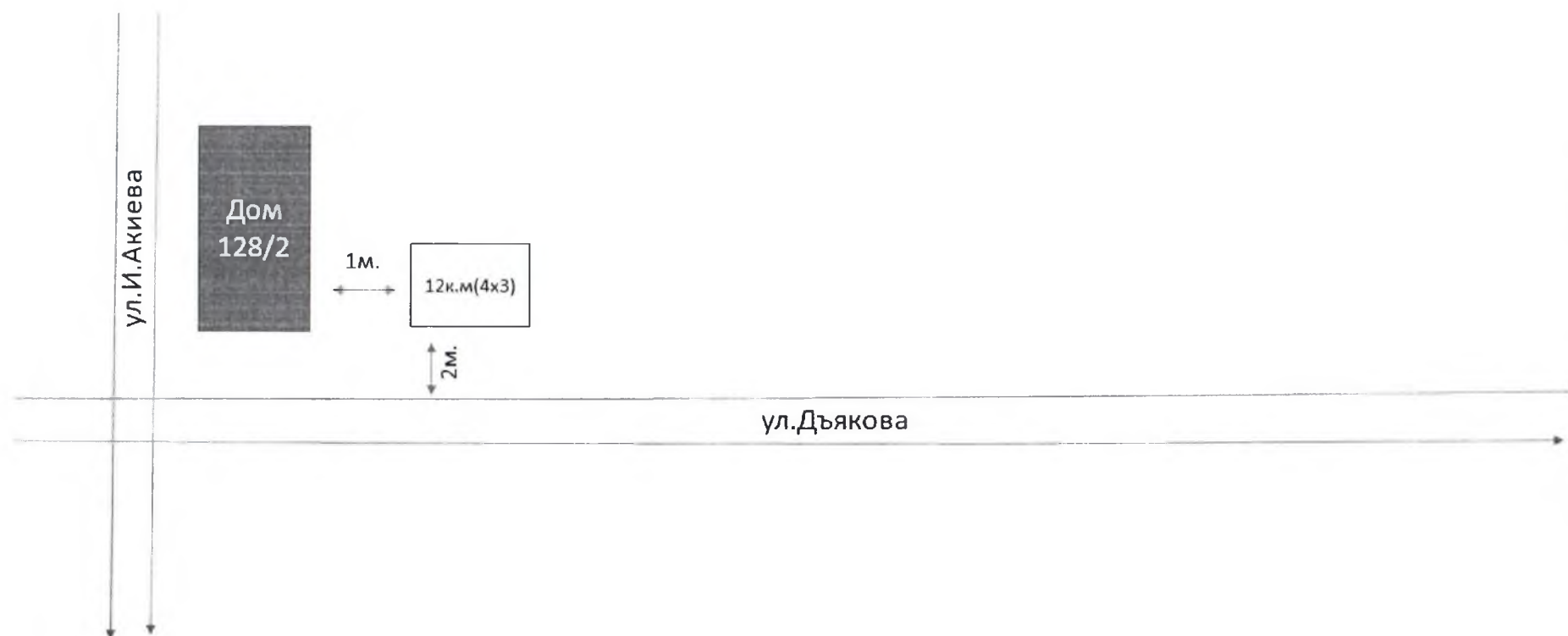


Схема
размещения НТО в ст.Ассиновская, на улице Амриева, на пересечении
ул Бакиной с частным домом «продовольственные товары»



Схема
размещения НТО в ст.Ассиновская, на улице Стрелковая , рядом с частным
домом № 20
(продовольственные товары)



Схема
размещения НТО в ст.Ассиновская, на улице ул.Бакиной, рядом с
частным домом и ул.Рабочая «Продовольственные товары»

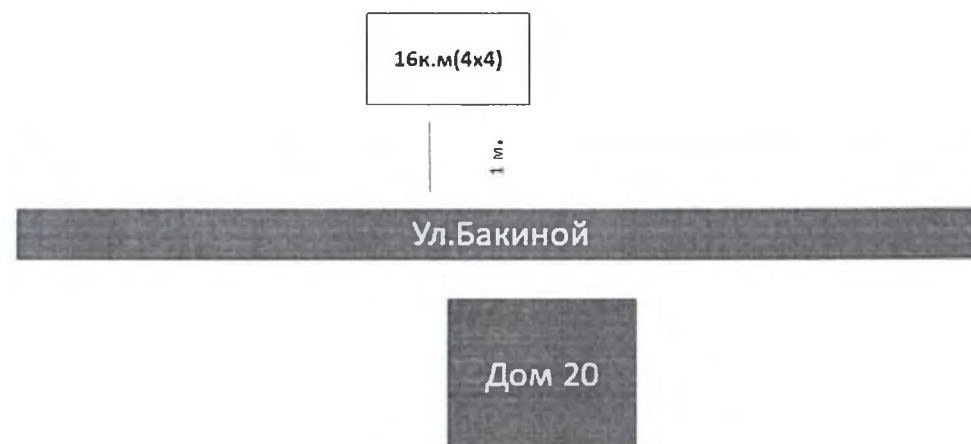
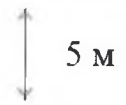
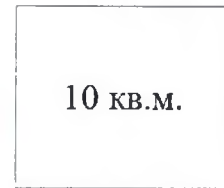
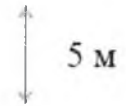



Схема №46

Схема
размещения НТО в ст.Ассиновская, на улице В Мусаева, на против
Бывшего АКЗ «Ремонт обуви»

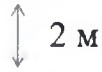
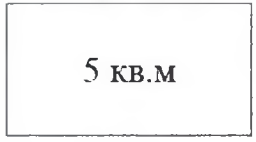
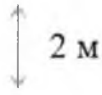



Схема
размещения нестационарного торгового объекта на территории с.Бамутрядом с домом № 142 по улице А.Базгиева
(Общественное питание)




ул.А. Базгиева

Схема
размещения нестационарных торговых объектов на территории с.Бамут, улица А.Базгиева, 105а, рядом с МБОУ СОШ
(Продукты)




ул. А.Базгиева

Схема
размещения нестационарных торговых объектов на территории с.Бамут, рядом с магазином по ул.А.Кадырова № 1а
(Торговый автомат для кофе)

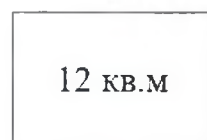


ул.А.Кадырова

Схема
размещения нестационарных торговых объектов на территории с.Бамут, рядом с домом № 72 по ул.А.Кадырова
(Продукты)




↑↓ 10 м



↑↓ 4 м

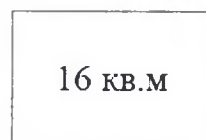
ул.А.Кадырова

Схема
размещения нестационарных торговых объектов на территории с.Бамут, рядом с домом № 70 по ул.А.Кадырова
(Продукты)



10 м

A vertical double-headed arrow indicating a distance of 10 meters between the bottom of the main building and the top of the smaller structure.




4 м

A vertical double-headed arrow indicating a distance of 4 meters between the bottom of the smaller structure and the street line.

ул.А.Кадырова

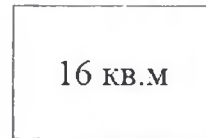
A horizontal line representing the street, labeled "ул.А.Кадырова".

Схема
размещения нестационарных торговых объектов на территории с.Бамут, рядом с домом № 74 по ул.А.Кадырова
(Продажа печатной продукции)



10 м

A vertical double-headed arrow indicating a distance of 10 meters between the house and the smaller object.




4 м


A vertical double-headed arrow indicating a distance of 4 meters between the smaller object and the street.

ул.А.Кадырова

Схема
размещения нестационарных торговых объектов на территории с.Бамут, рядом с домом № 7 по ул.Д.Мурадова
(Продукты)




↕ 2 м



↕ 2 м

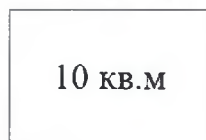
ул.Д.Мурадова

Схема
размещения нестационарных торговых объектов на территории с.Бамут, рядом с домом № 95 по ул.А.Кадырова
(Овоши, фрукты)



5 м

A vertical double-headed arrow indicating a distance of 5 meters between the house and the trading object.



3 м

A vertical double-headed arrow indicating a distance of 3 meters between the trading object and the street.

ул.А.Кадырова

ул.А.Кадырова

A horizontal line representing the street, labeled "ул.А.Кадырова".

Схема
размещения нестационарных торговых объектов на территории с.Бамут, рядом с домом № 145 по ул.А.Базгиева
(Продукты)

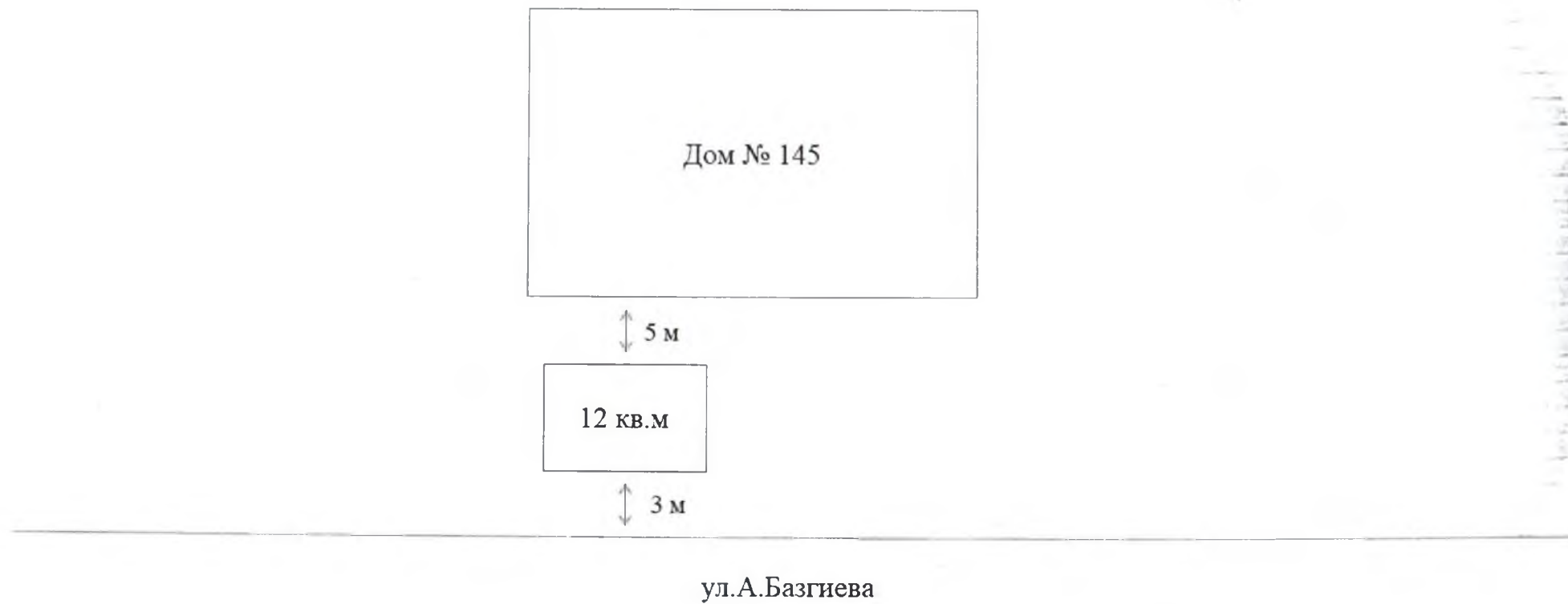

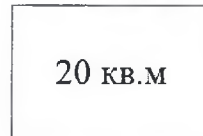


Схема
размещения нестационарных торговых объектов на территории с.Бамут, рядом с домом № 41 по ул.Заводская
(Продукты)



↕ 2 м



↕ 2 м

ул.Заводская